



Strategie Tematico-Territoriali Metropolitane

Adozione delle prime tre Strategie Tematico-Territoriali Metropolitane,
predisposte ai sensi dell'art. 7bis, comma 7 delle Norme di Attuazione del Piano Territoriale Metropolitano,
con Decreto del Sindaco metropolitano n. del

**STTM 2 - Strategia Tematico-Territoriale Metropolitana per la
coesione sociale, i servizi sovracomunali e metropolitani
Approfondimento analitico**

Novembre 2023

Sindaco della Città metropolitana di Milano
Giuseppe Sala

Vicesindaco e Consigliere delegato al Piano Strategico metropolitano, Pianificazione territoriale,
Personale, Campus Digitale, Comunicazione
Francesco Vassallo

Segretario generale e Direttore generale
Antonio Sebastiano Purcaro

Direttore Area Pianificazione e Sviluppo Economico
Dario Parravicini

Direttore Settore Pianificazione territoriale generale e Rigenerazione urbana
Isabella Susi Botto

Gruppo di lavoro sviluppo dei contenuti e redazione delle STTM - Settore Pianificazione territoriale
generale e rigenerazione urbana

Coordinamento: Cinzia Cesarini

Elaborazione dei contenuti e presidio del processo: Cinzia Cesarini, Emanuela Coppo

Gestione banche dati territoriali ed elaborazioni cartografiche: Franco Comelli

Supporto tecnico: Davide Brazzoli, Claudia Dimaggio, Marianna Laino, Giovanni Longoni, Nausicaa Pezzoni

Supporto amministrativo: Barbara Agratti, Caterina Aversa, Romina Sirna

Valutazione Ambientale Strategica (VAS) e Screening di Incidenza

Autorità procedente: Isabella Susi Botto

Autorità competente: Marco Felisa

Rapporto preliminare di assoggettabilità a VAS e Screening di incidenza: Centro Studi PIM

Redazione degli elaborati documentali e cartografici delle STTM

Centro Studi PIM - Franco Sacchi, Angelo Armentano, Francesca Boeri, Sanam Nasiri, Mario Paris, Claudia Sani, Evelina Saracchi, Marcello Uberti Foppa

Studio Gioia Gibelli - Maddalena Gioia Gibelli, Viola Dosi

Redazione delle norme di attuazione e supporto giuridico

Emanuele Boscolo

Contributo al quadro analitico-conoscitivo della STTM 1

Politecnico di Milano, Dipartimento di Architettura e Studi Urbani (DAStU) - Agenda metropolitana urbana
per lo sviluppo sostenibile (2022) - Coordinamento Andrea Arcidiacono, Laura Pogliani

Contributo al coordinamento tra la STTM 3 e il PULS (Piano Urbano della Logistica Sostenibile)

Corrado Basilico, Giovanni Pedata

CITTA' METROPOLITANA

SISTEMA DEI SERVIZI DI AREA VASTA DA PGT

SUPERFICIE TERRITORIALE
1.576,56 kmq

RESIDENTI 2022
3.237.101 abitanti

ZONE OMOGENEE COMUNI
7 133

COMUNI POLO URBANO
13

COMUNI CITTA' CENTRALE
25

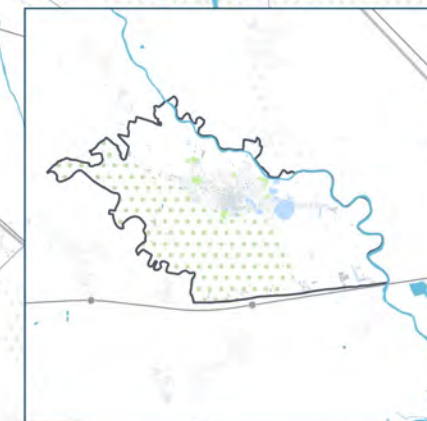
LUM
62

SERVIZI DI AREA VASTA ESISTENTI
Servizi generali **77,87 kmq (25.052)**
Verde pubblico **62,04 kmq (14.303)**

SERVIZI DI AREA VASTA PREVISTI
Servizi generali **6,55 kmq (1.301)**
Verde pubblico **18,56 kmq (1.923)**

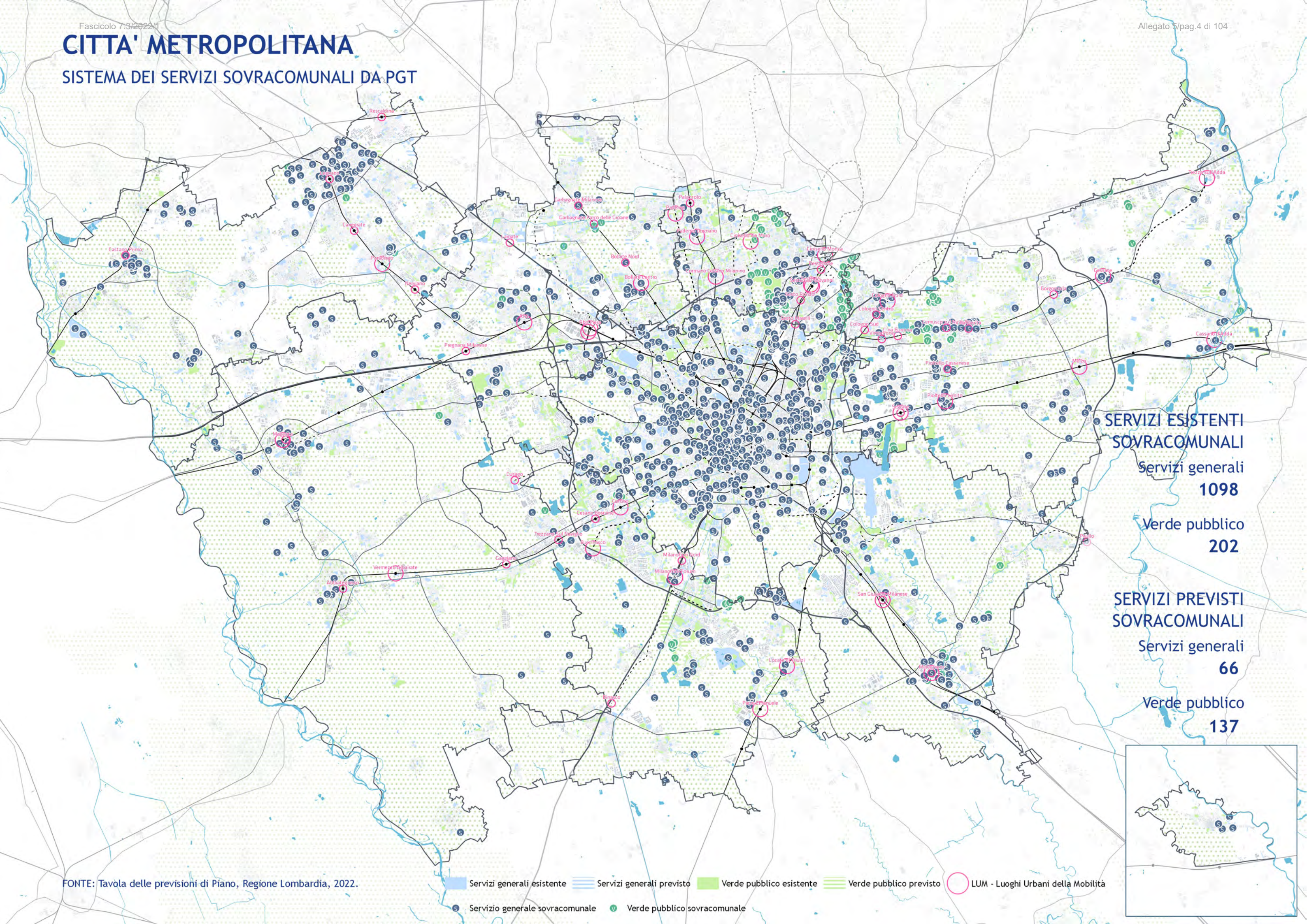
FONTE: Tavola delle previsioni di Piano, Regione Lombardia, 2022.

Servizi generali esistente Servizi generali previsto Verde pubblico esistente Verde pubblico previsto LUM - Luoghi Urbani della Mobilità



CITTA' METROPOLITANA

SISTEMA DEI SERVIZI SOVRACOMUNALI DA PGT



SERVIZI ESISTENTI SOVRACOMUNALI
 Servizi generali
1098

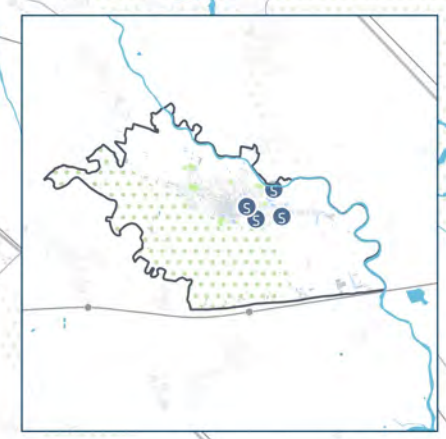
Verde pubblico
202

SERVIZI PREVISTI SOVRACOMUNALI
 Servizi generali
66

Verde pubblico
137

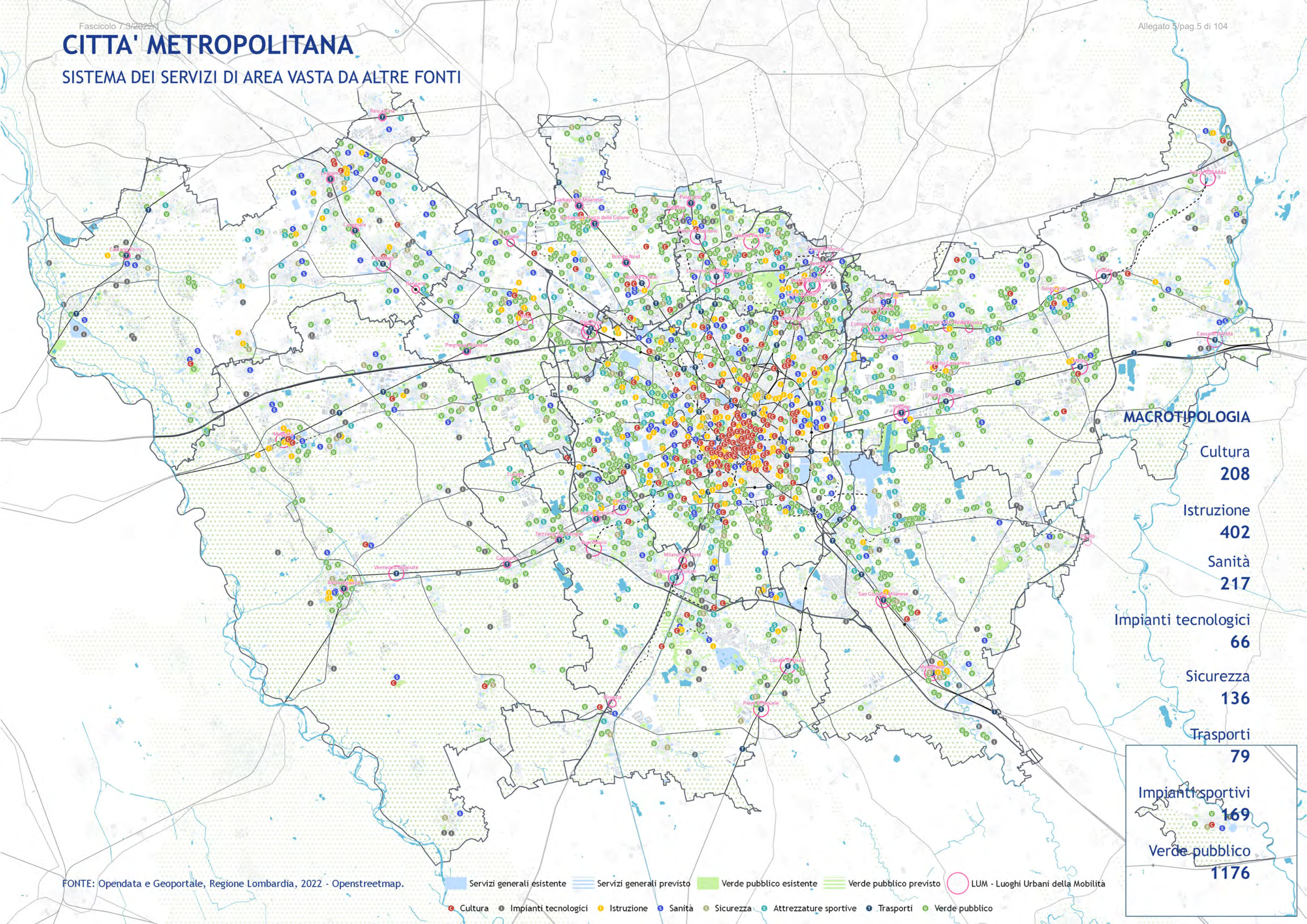
FONTE: Tavola delle previsioni di Piano, Regione Lombardia, 2022.

- Servizi generali esistente
- Servizi generali previsto
- Verde pubblico esistente
- Verde pubblico previsto
- LUM - Luoghi Urbani della Mobilità
- Servizio generale sovracomunale
- Verde pubblico sovracomunale



CITTA' METROPOLITANA

SISTEMA DEI SERVIZI DI AREA VASTA DA ALTRE FONTI



MACROTIPOLOGIA

Cultura	208
Istruzione	402
Sanità	217
Impianti tecnologici	66
Sicurezza	136
Trasporti	79
Impianti sportivi	169
Verde pubblico	1176

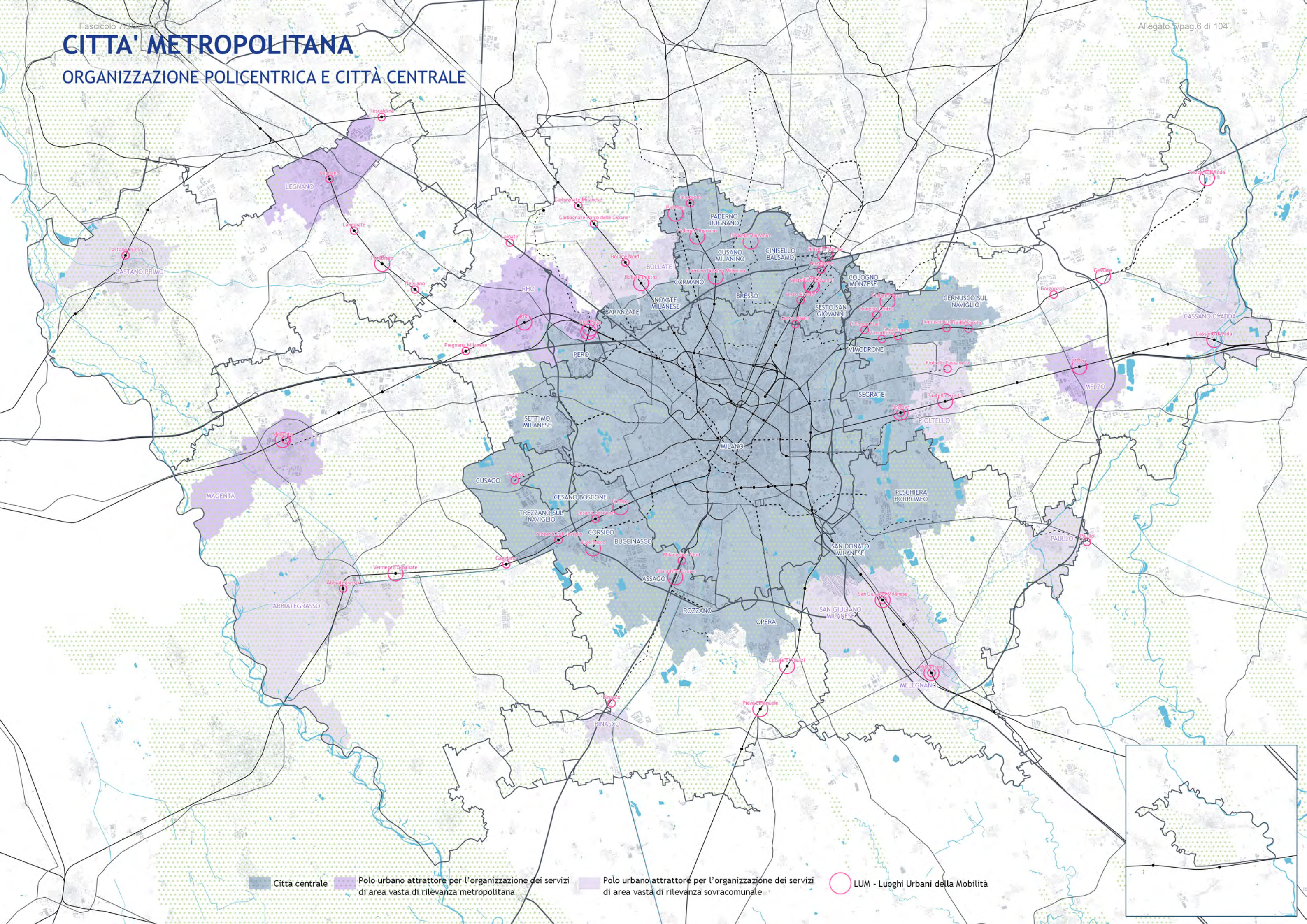
FONTE: Opendata e Geoportale, Regione Lombardia, 2022 - Openstreetmap.

■ Servizi generali esistente
 ■ Servizi generali previsto
 ■ Verde pubblico esistente
 ■ Verde pubblico previsto
 LUM - Luoghi Urbani della Mobilità

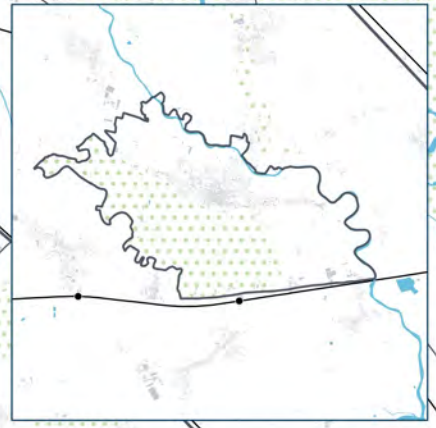
● Cultura
 ● Impianti tecnologici
 ● Istruzione
 ● Sanità
 ● Sicurezza
 ● Attrezzature sportive
 ● Trasporti
 ● Verde pubblico

CITTA' METROPOLITANA

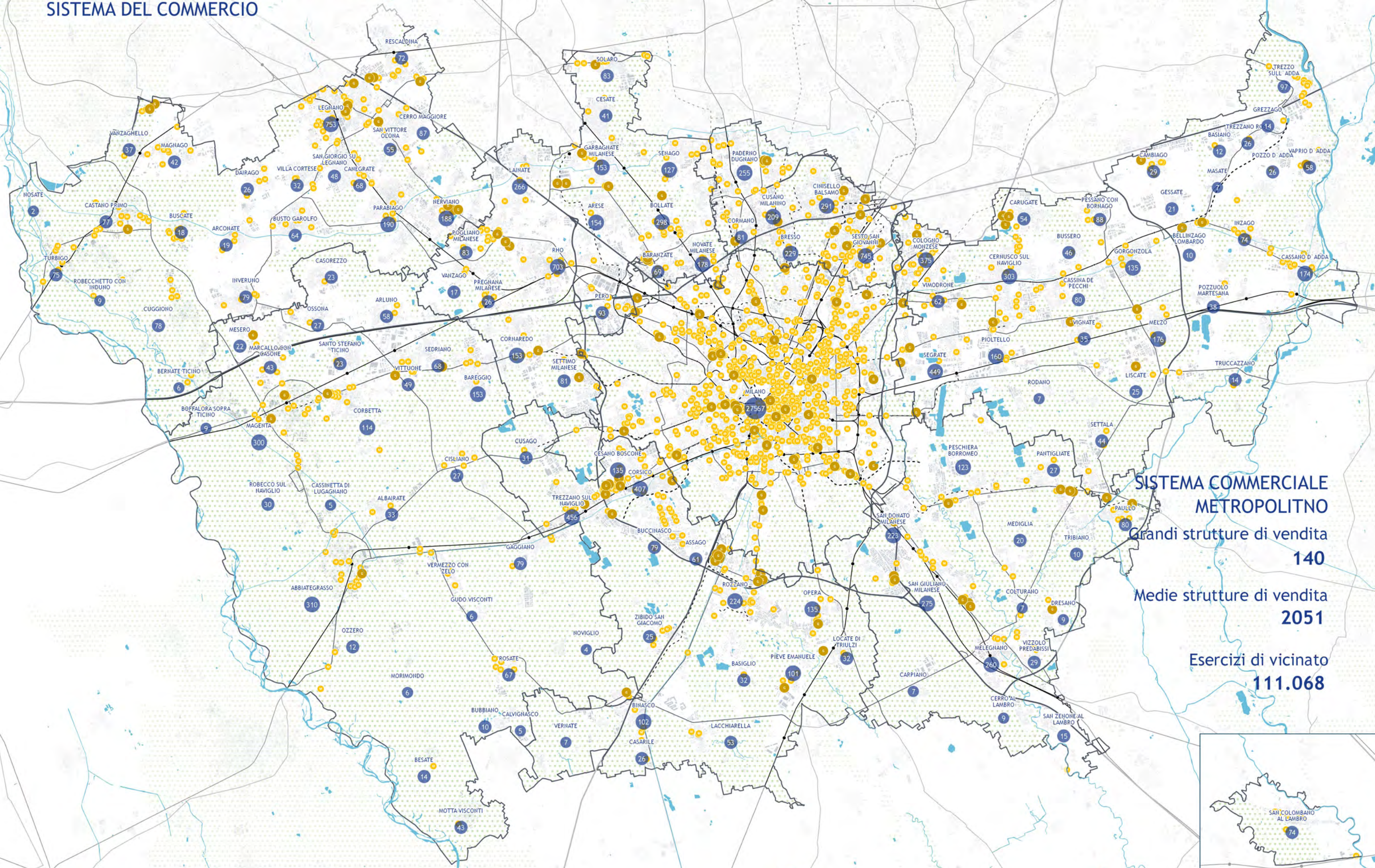
ORGANIZZAZIONE POLICENTRICA E CITTÀ CENTRALE



Città centrale
 Polo urbano attrattore per l'organizzazione dei servizi di area vasta di rilevanza metropolitana
 Polo urbano attrattore per l'organizzazione dei servizi di area vasta di rilevanza sovracomunale
 LUM - Luoghi Urbani della Mobilità



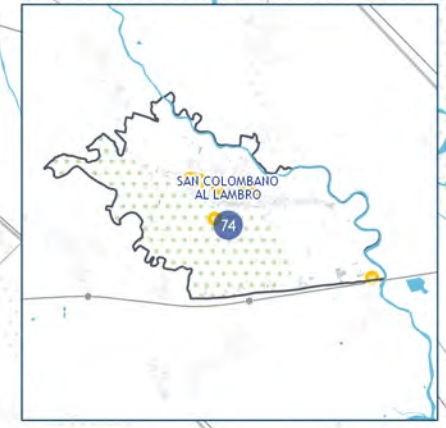
CITTA' METROPOLITANA SISTEMA DEL COMMERCIO



SISTEMA COMMERCIALE METROPOLITANO
 Grandi strutture di vendita **140**
 Medie strutture di vendita **2051**
 Esercizi di vicinato **111.068**

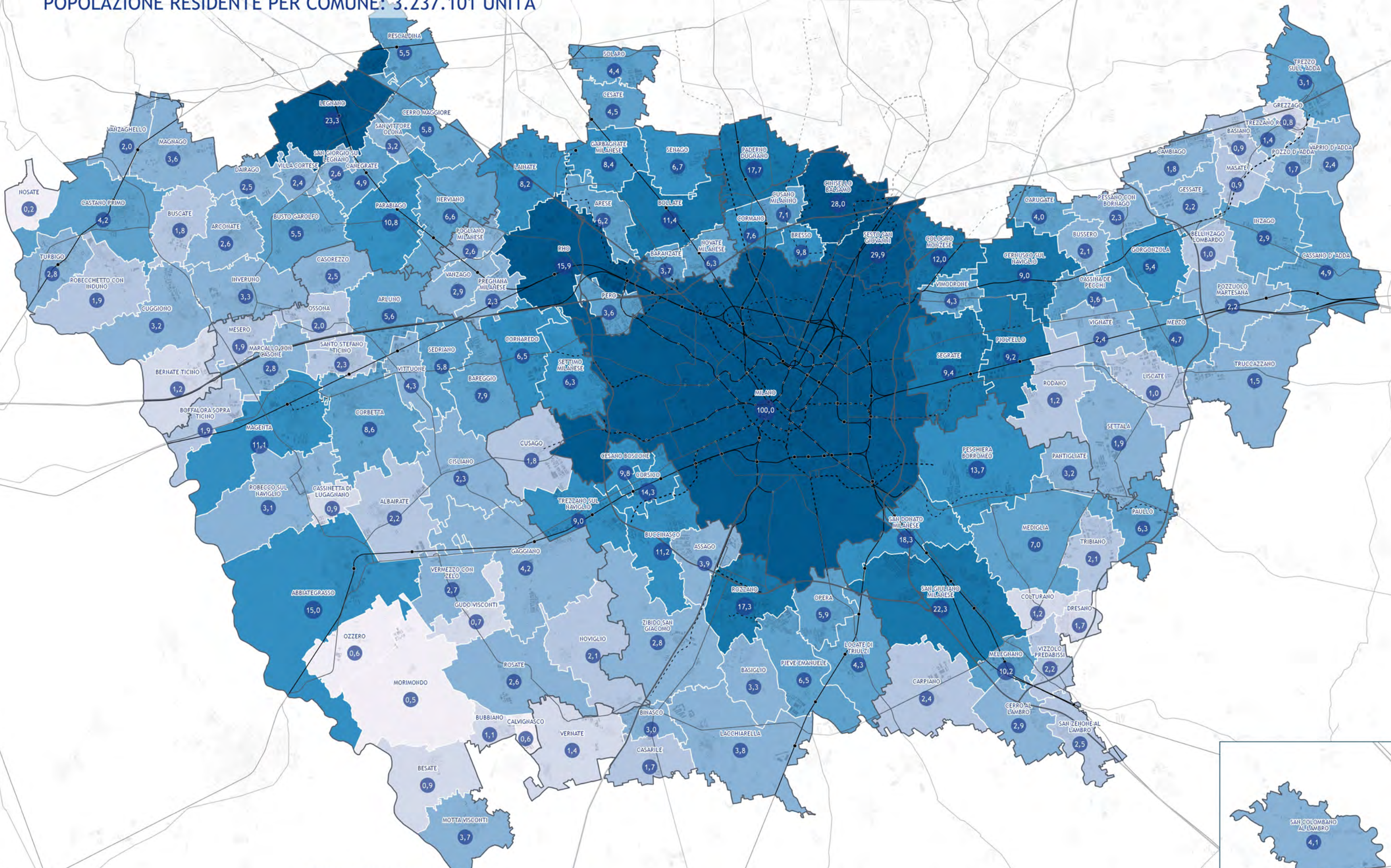
Fonte: Opendata e Geoportale, Regione Lombardia, 2022.

● Grandi Strutture di Vendita ● Medie Strutture di Vendita ● Esercizi di vicinato



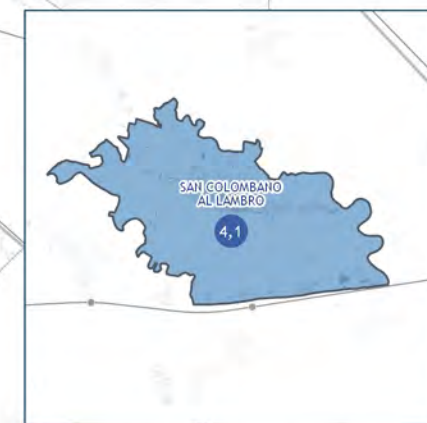
CITTA' METROPOLITANA

POPOLAZIONE RESIDENTE PER COMUNE: 3.237.101 UNITÀ



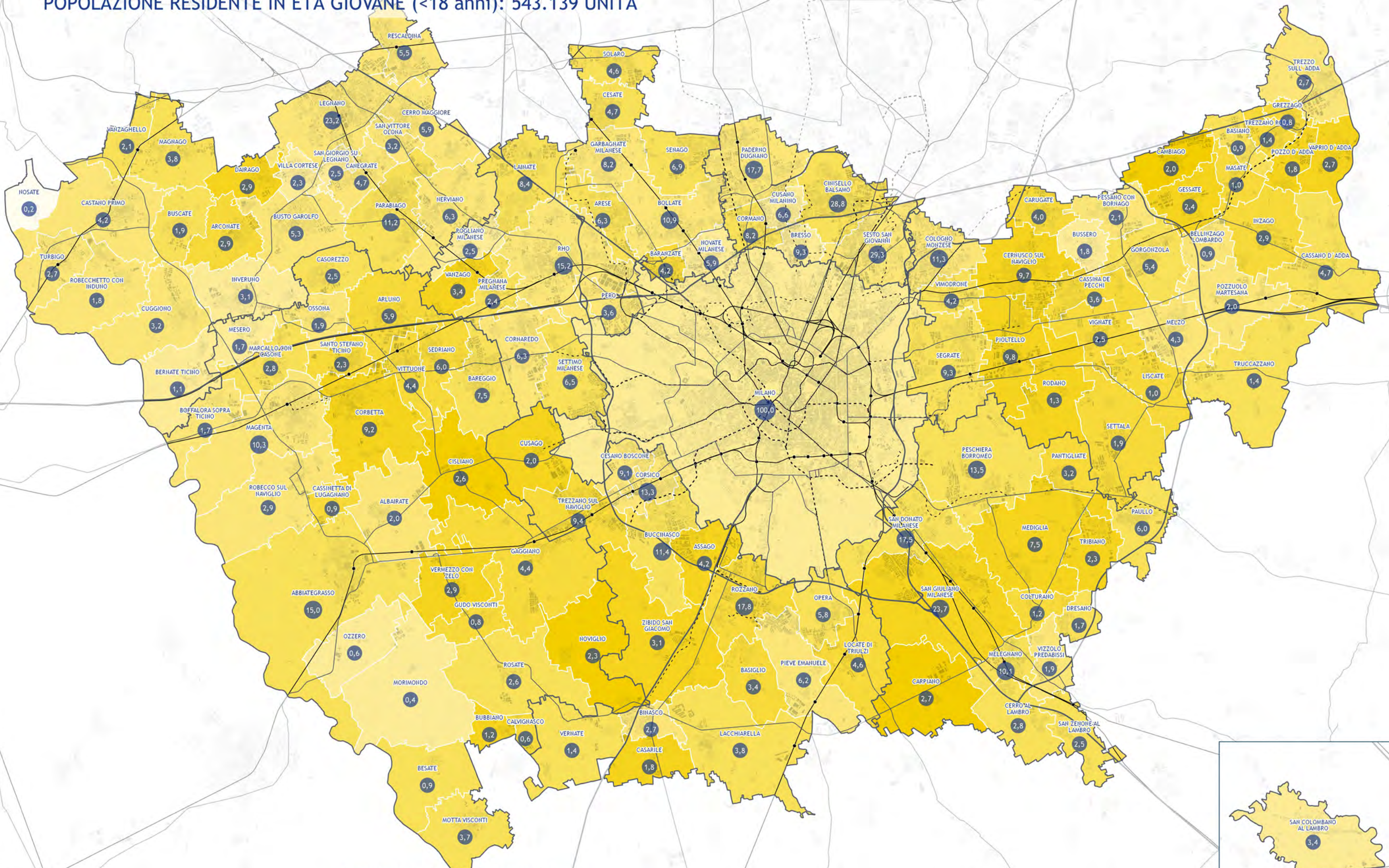
Incidenza della popolazione comunale sulla popolazione della zona omogenea (%)

Fonte: ISTAT, 2022.



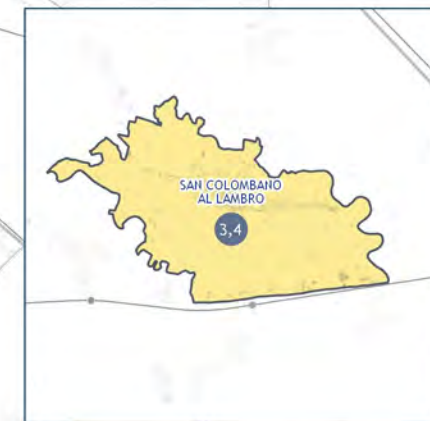
CITTA' METROPOLITANA

POPOLAZIONE RESIDENTE IN ETÀ GIOVANE (<18 anni): 543.139 UNITÀ



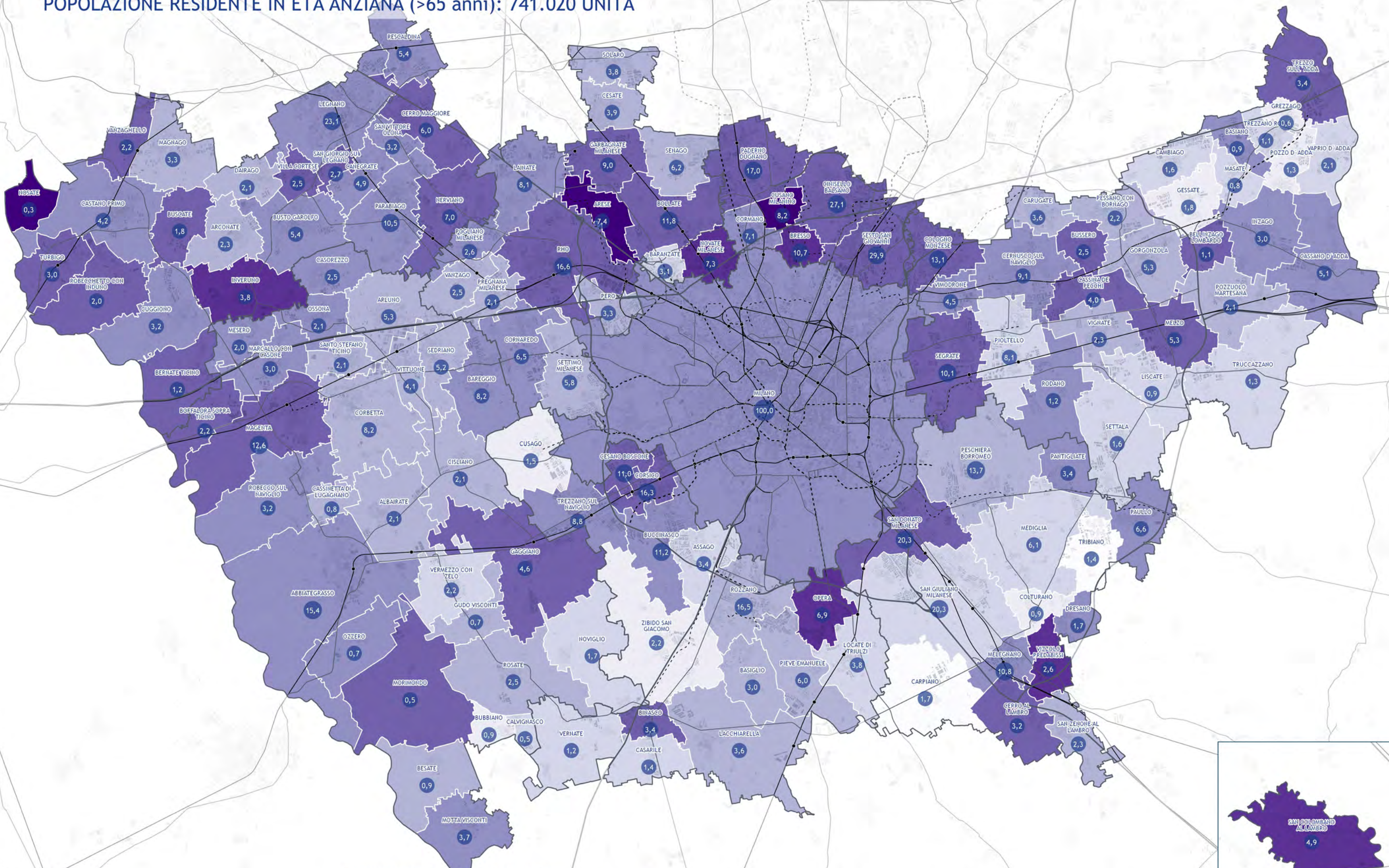
Incidenza della popolazione comunale giovane sulla popolazione della zona omogenea giovane (%)

FONTE: ISTAT, 2022.



CITTA' METROPOLITANA

POPOLAZIONE RESIDENTE IN ETÀ ANZIANA (>65 anni): 741.020 UNITÀ



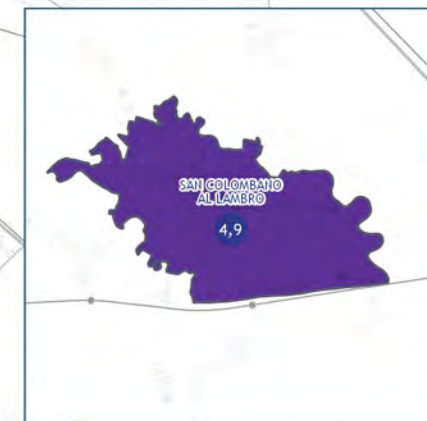
Valore percentuale su popolazione residente

- 14 - 16
- 18 - 20
- 22 - 24
- 26 - 28
- 16 - 18
- 20 - 22
- 24 - 26
- 28 - 30



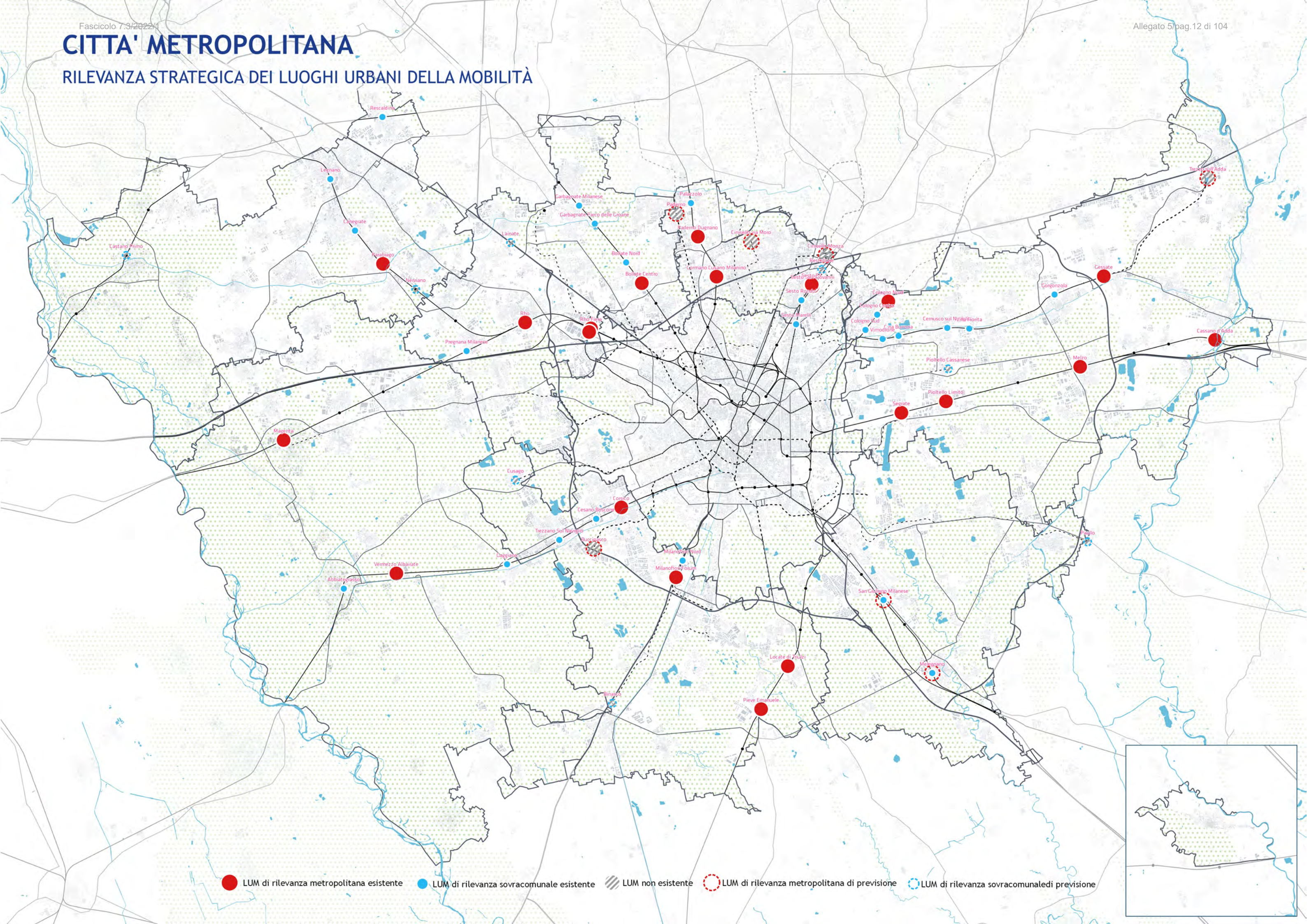
Incidenza della popolazione comunale anziana sulla popolazione della zona omogenea anziana (%)

FONTE: ISTAT, 2022.

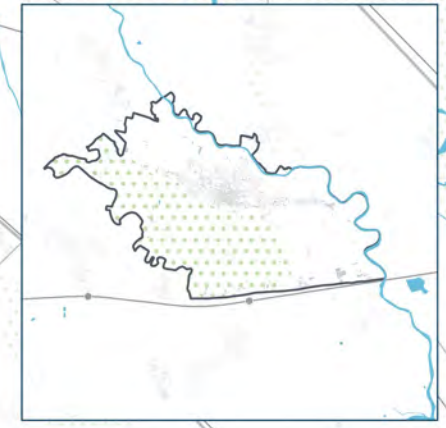


CITTA' METROPOLITANA

RILEVANZA STRATEGICA DEI LUOGHI URBANI DELLA MOBILITÀ

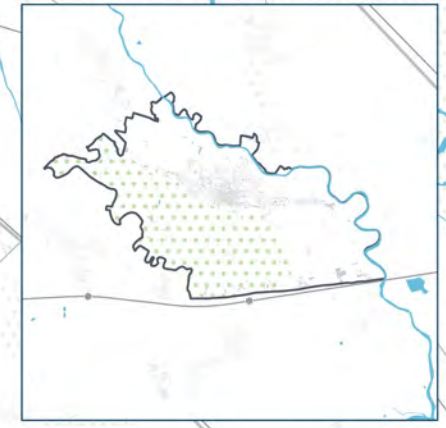

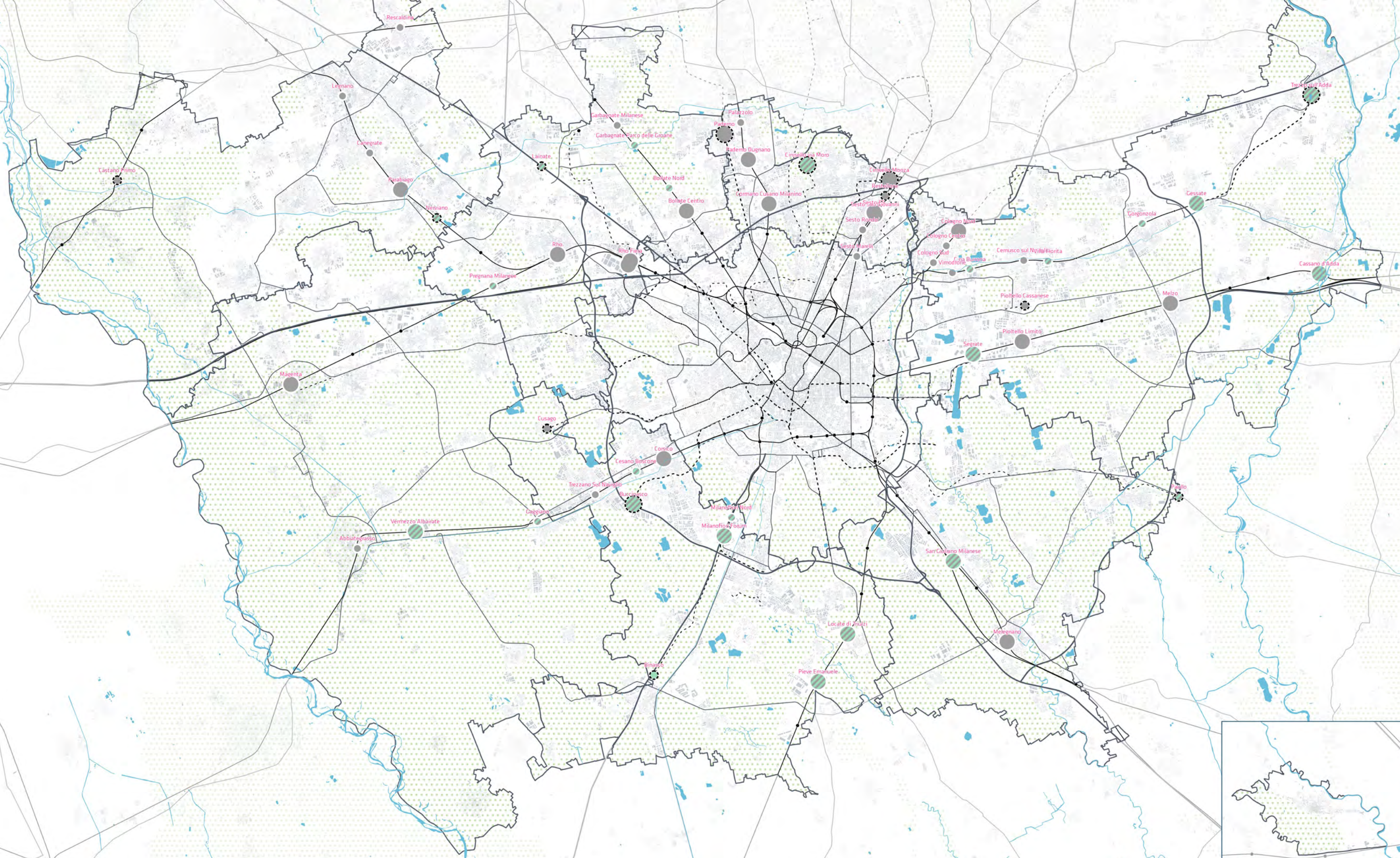


● LUM di rilevanza metropolitana esistente
 ● LUM di rilevanza sovracomunale esistente
 LUM non esistente
 LUM di rilevanza metropolitana di previsione
 LUM di rilevanza sovracomunale di previsione



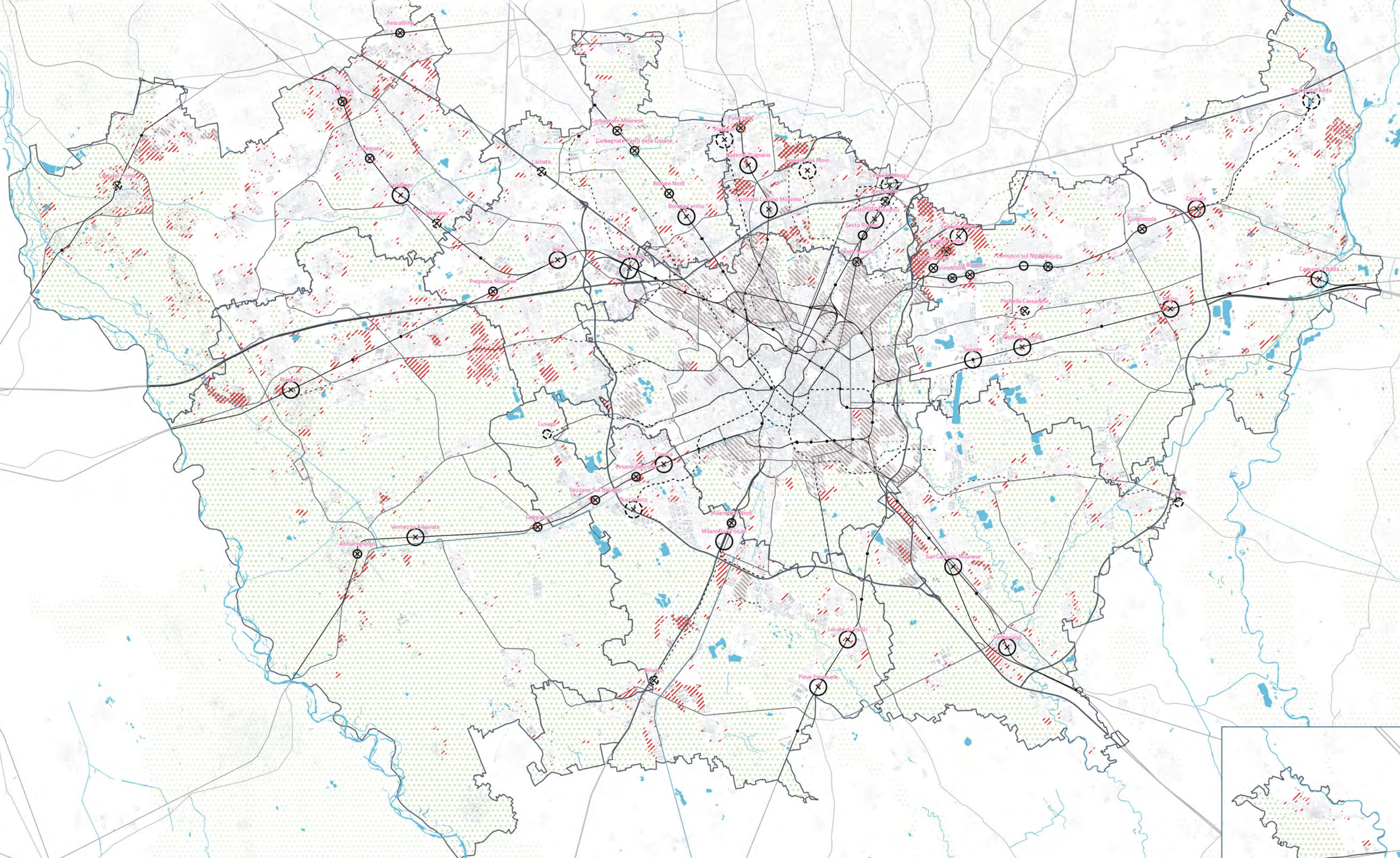
CITTA' METROPOLITANA

CONTESTO TERRITORIALE DEI LUOGHI URBANI DELLA MOBILITÀ

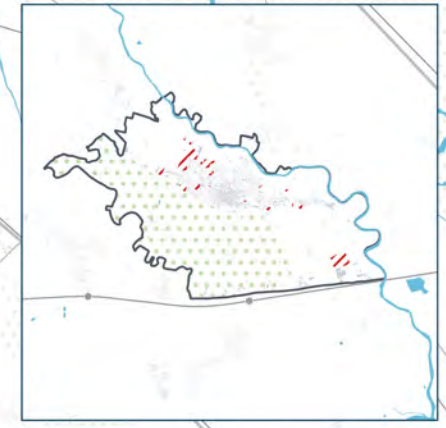


CITTA' METROPOLITANA

PROPENSIONE ALLA TRASFORMAZIONE DEI LUOGHI URBANI DELLA MOBILITÀ

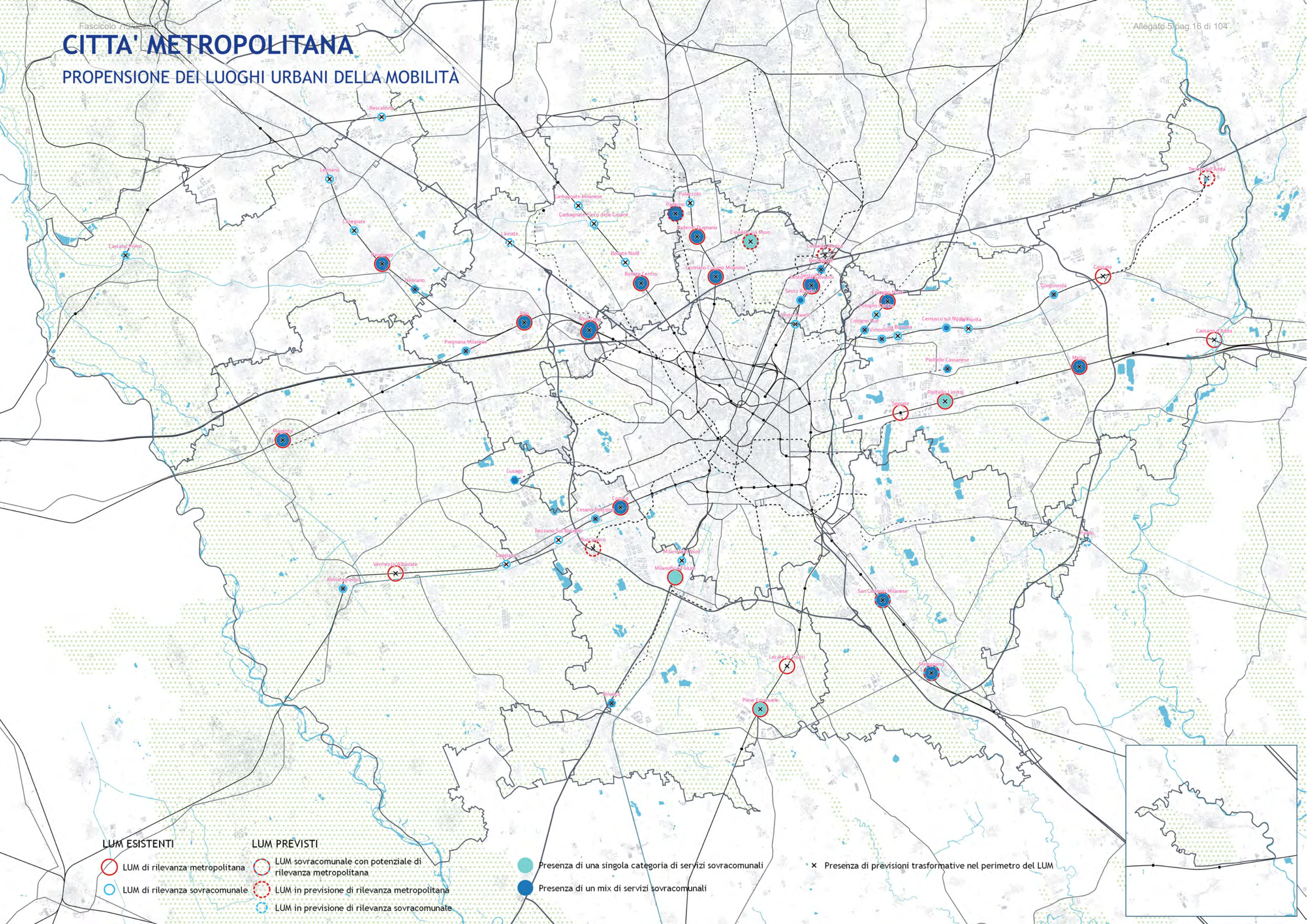


Previsioni di Piano (AT, PA, PS, AR)
 x Presenza di previsioni trasformatrici nel perimetro del LUM
 ▨ Aree della Rigenerazione
 ○ LUM
 ○ LUM previsto



CITTA' METROPOLITANA

PROPENSIONE DEI LUOGHI URBANI DELLA MOBILITÀ



LUM ESISTENTI

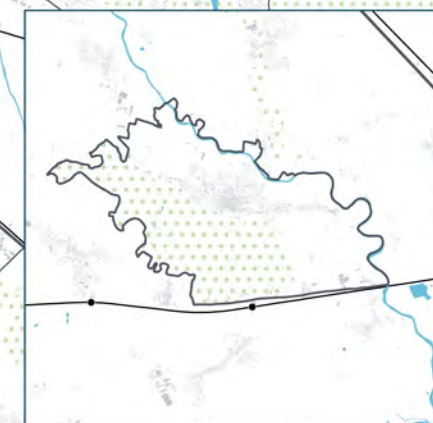
- LUM di rilevanza metropolitana
- LUM di rilevanza sovracomunale

LUM PREVISTI

- LUM sovracomunale con potenziale di rilevanza metropolitana
- LUM in previsione di rilevanza metropolitana
- LUM in previsione di rilevanza sovracomunale

- Presenza di una singola categoria di servizi sovracomunali
- Presenza di un mix di servizi sovracomunali

- Presenza di previsioni trasformative nel perimetro del LUM



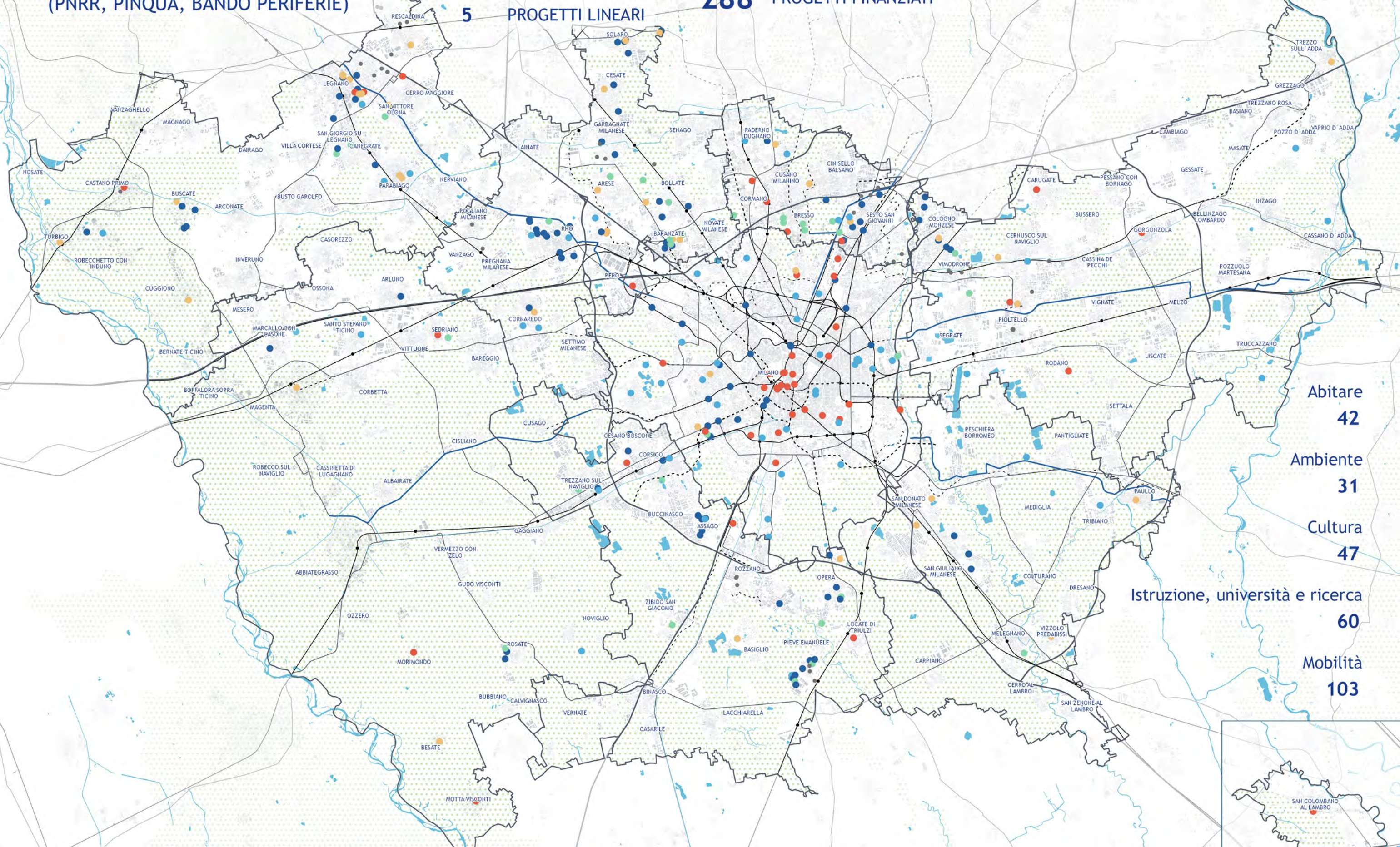
CITTA' METROPOLITANA

PROGETTI FINANZIATI PER TIPOLOGIA: (PNRR, PINQUA, BANDO PERIFERIE)

283 PROGETTI PUNTALI

5 PROGETTI LINEARI

288 PROGETTI FINANZIATI



Abitare
42

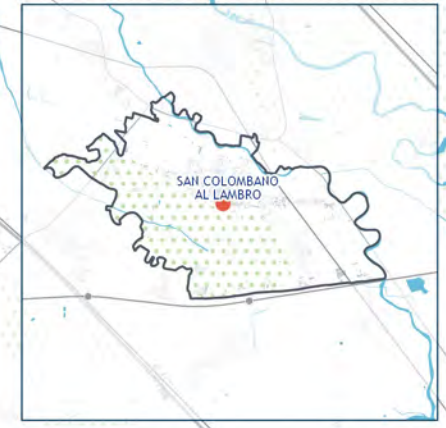
Ambiente
31

Cultura
47

Istruzione, università e ricerca
60

Mobilità
103

● Abitare
 ● Ambientale
 ● Cultura
 ● Istruzione, università e ricerca
 ● Mobilità
 ● Bando Periferie
 — Progetti lineari sulla mobilità

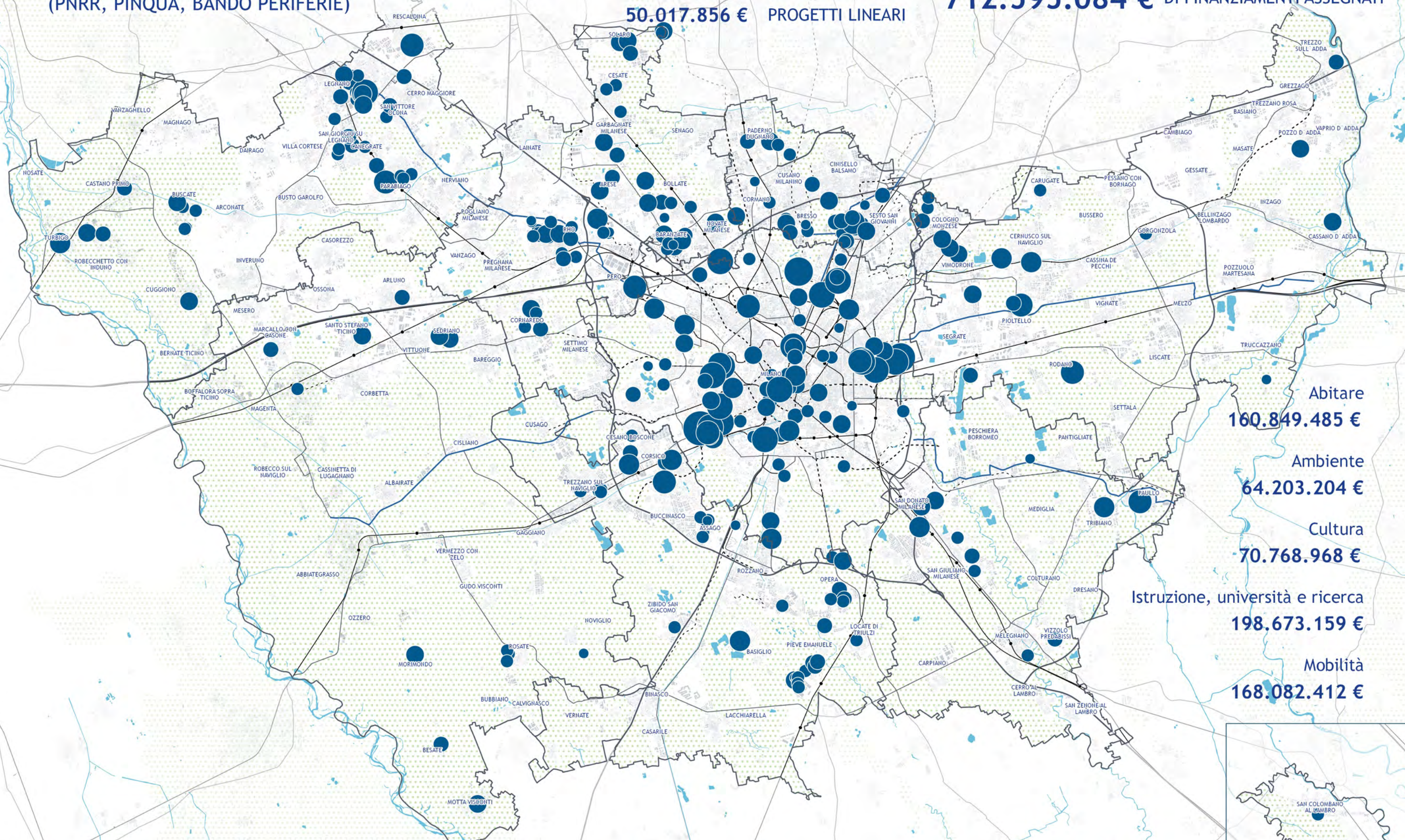


CITTA' METROPOLITANA

PROGETTI FINANZIATI PER AMMONTARE DEI FINANZAMENTI: (PNRR, PINQUA, BANDO PERIFERIE)

662.577.228 € PROGETTI PUNTALI
50.017.856 € PROGETTI LINEARI

712.595.084 € DI FINANZIAMENTI ASSEGNATI



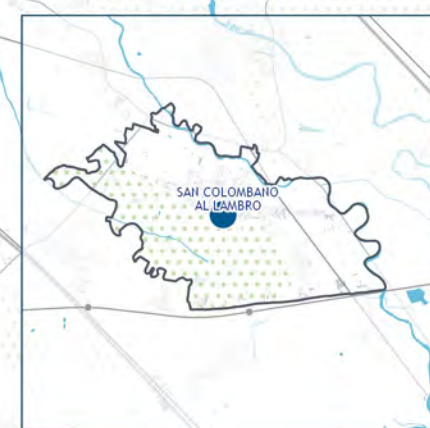
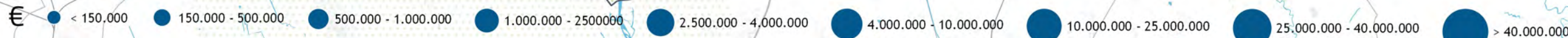
Abitare
160.849.485 €

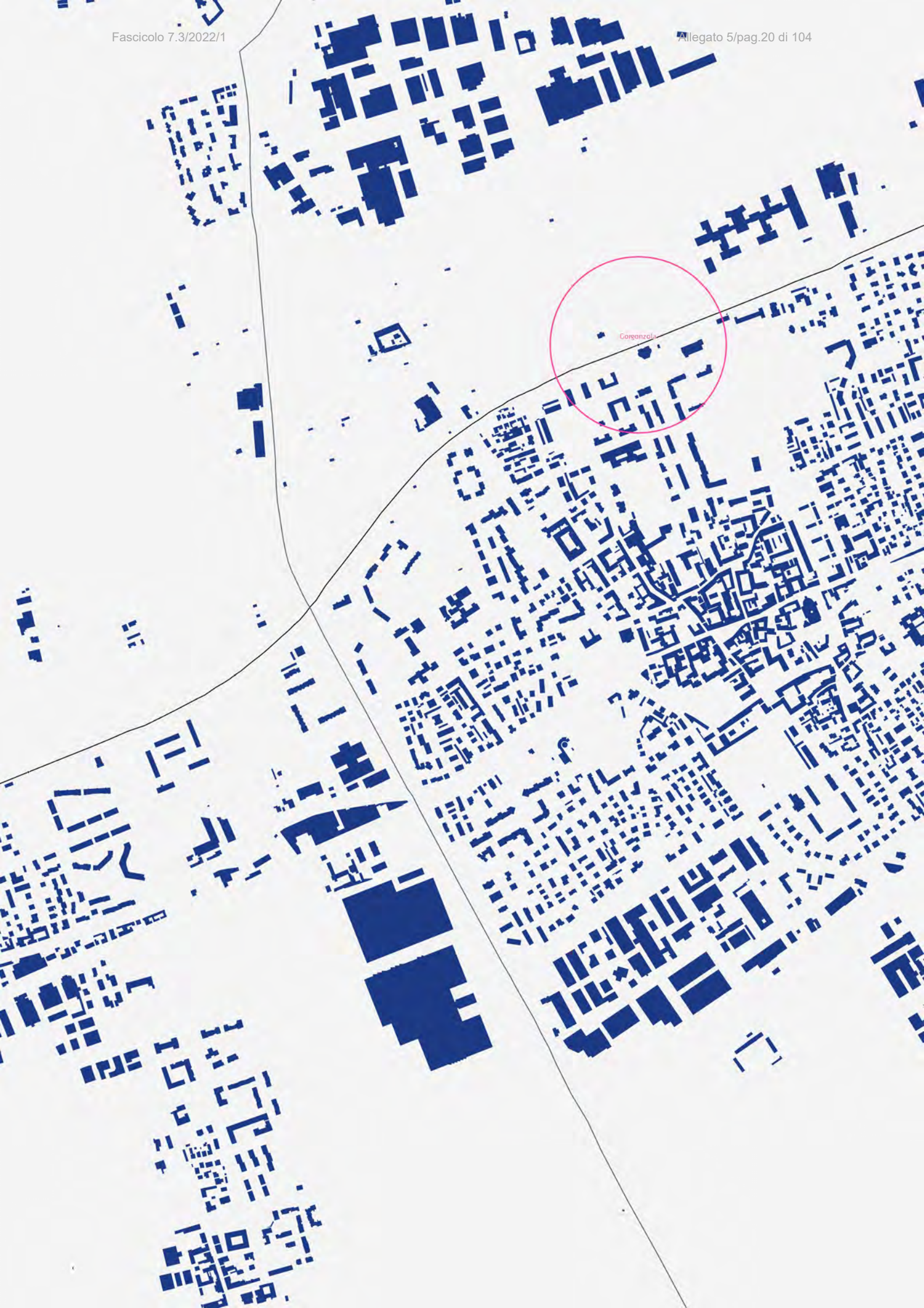
Ambiente
64.203.204 €

Cultura
70.768.968 €

Istruzione, università e ricerca
198.673.159 €

Mobilità
168.082.412 €

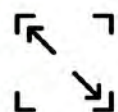




ZONA OMOGENEA ADDA MARTESANA



COMUNI NELLA ZONA OMOGENEA
29 comuni



SUPERFICIE TERRITORIALE
273,34 kmq



RESIDENTI 2022
391.155 abitanti



LUM - LUOGHI URBANI DELLA MOBILITA'
16 LUM



COMUNI DELLA CITTA' CENTRALE
4 comuni



COMUNI POLO URBANO ATTRATTORE
3 comuni

ADDA MARTESANA SISTEMA DEI SERVIZI SOVRACOMUNALI DA PGT

FONTE: Tavola delle previsioni di Piano, Regione Lombardia, 2022.



SERVIZI ESISTENTI SOVRACOMUNALI

238 unità



SERVIZI GENERALI

161 unità



VERDE PUBBLICO
77 unità



SERVIZI IN PROGETTO SOVRACOMUNALI

105 unità

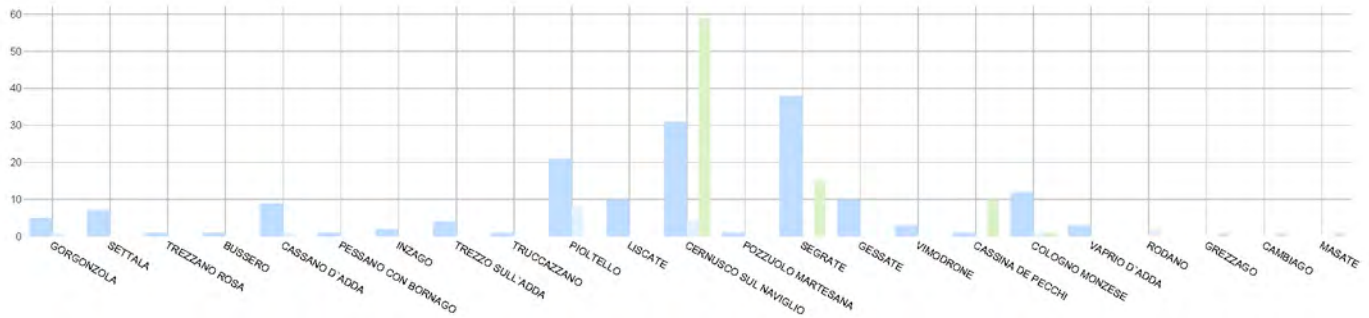


SERVIZI GENERALI

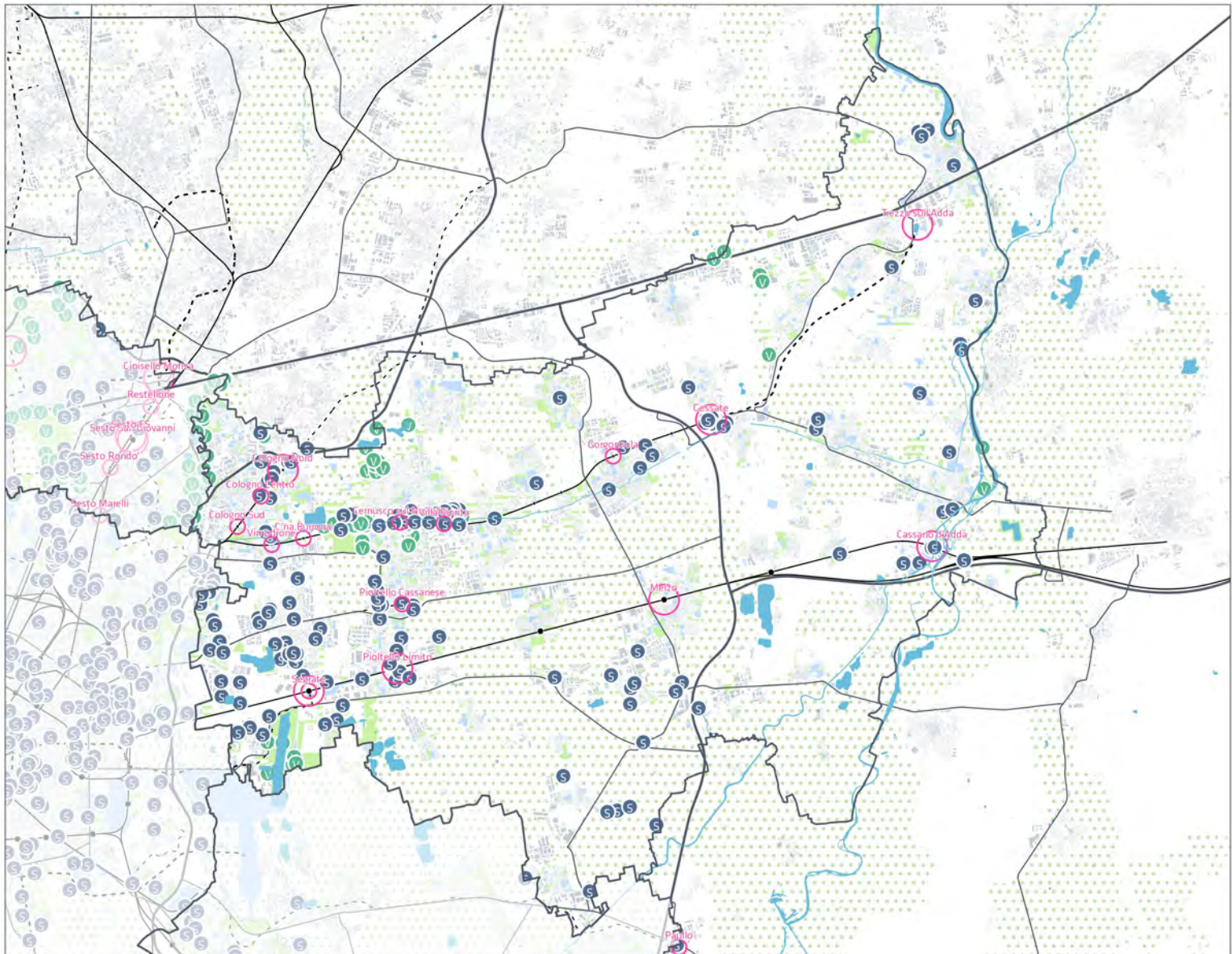
17 unità



VERDE PUBBLICO
88 unità



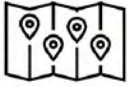
S Servizio generale sovracomunale
 V Verde pubblico sovracomunale
 LUM



ADDA MARTESANA SISTEMA DEI SERVIZI DI AREA VASTA DA ALTRE FONTI

FONTI: Opendata e Geoportale, Regione Lombardia, 2022 - Openstreetmap.

MACROTIPOLOGIA



311 unità



CULTURA
9 unità



ISTRUZIONE
33 unità



SANITA'
23 unità



IMPIANTI TECNOLOGICI
7 unità



SICUREZZA
13 unità



TRASPORTI
9 Unità

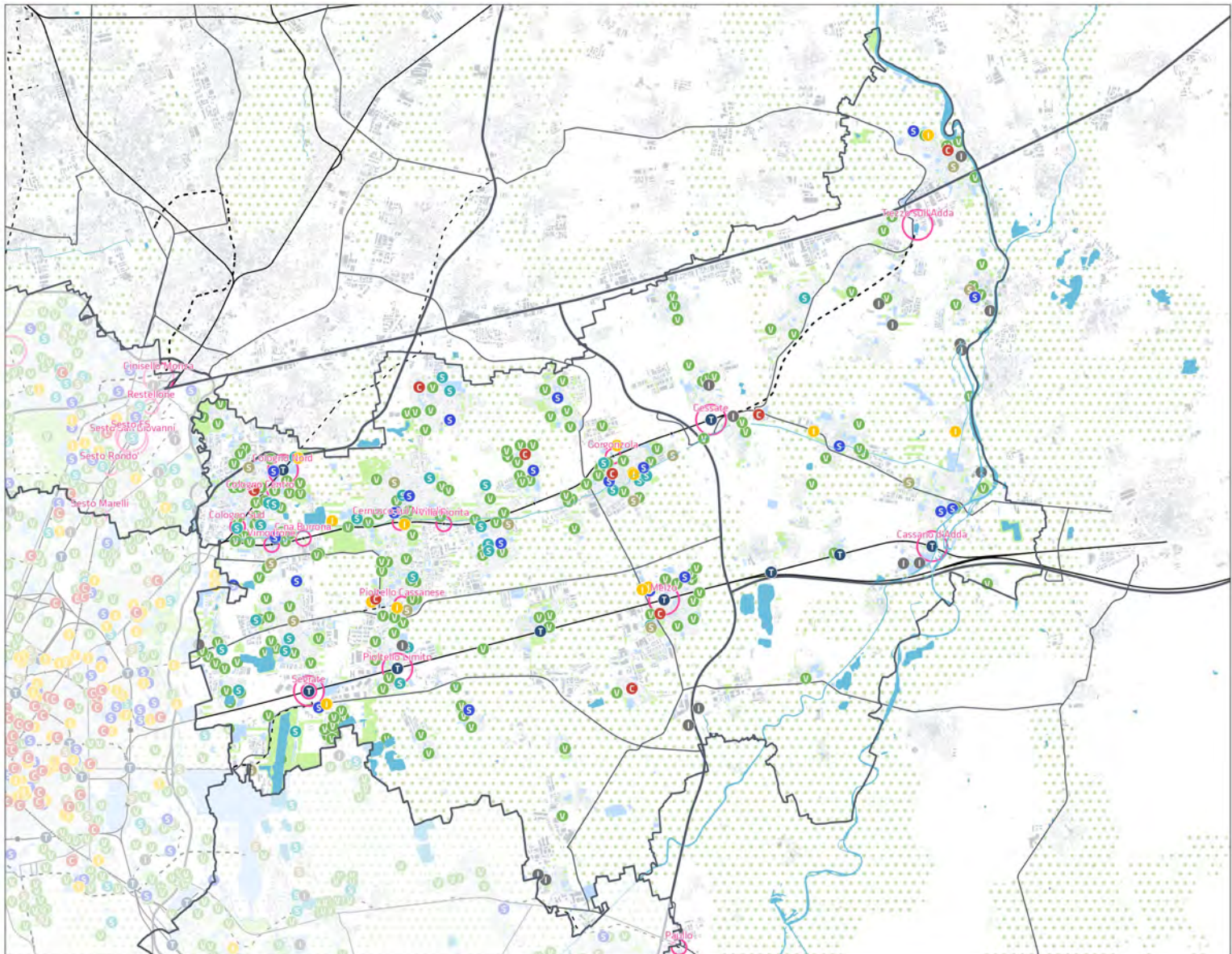


IMPIANTI SPORTIVI
29 unità



VERDE PUBBLICO
188 unità

● Cultura ● Impianti tecnologici ● Istruzione ● Sanità ● Sicurezza ● Attrezzature sportive ● Trasporti ● Verde pubblico ● LUM



ADDA MARTESANA

SISTEMA DEL COMMERCIO - GSV / MSV

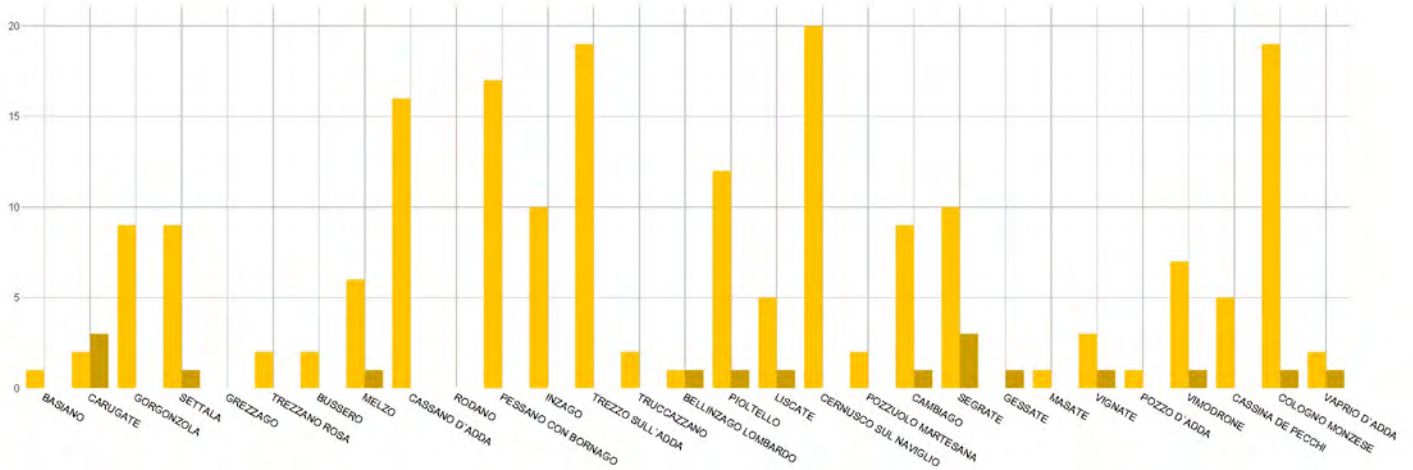


GRANDI STRUTTURE DI VENDITA
14 unità

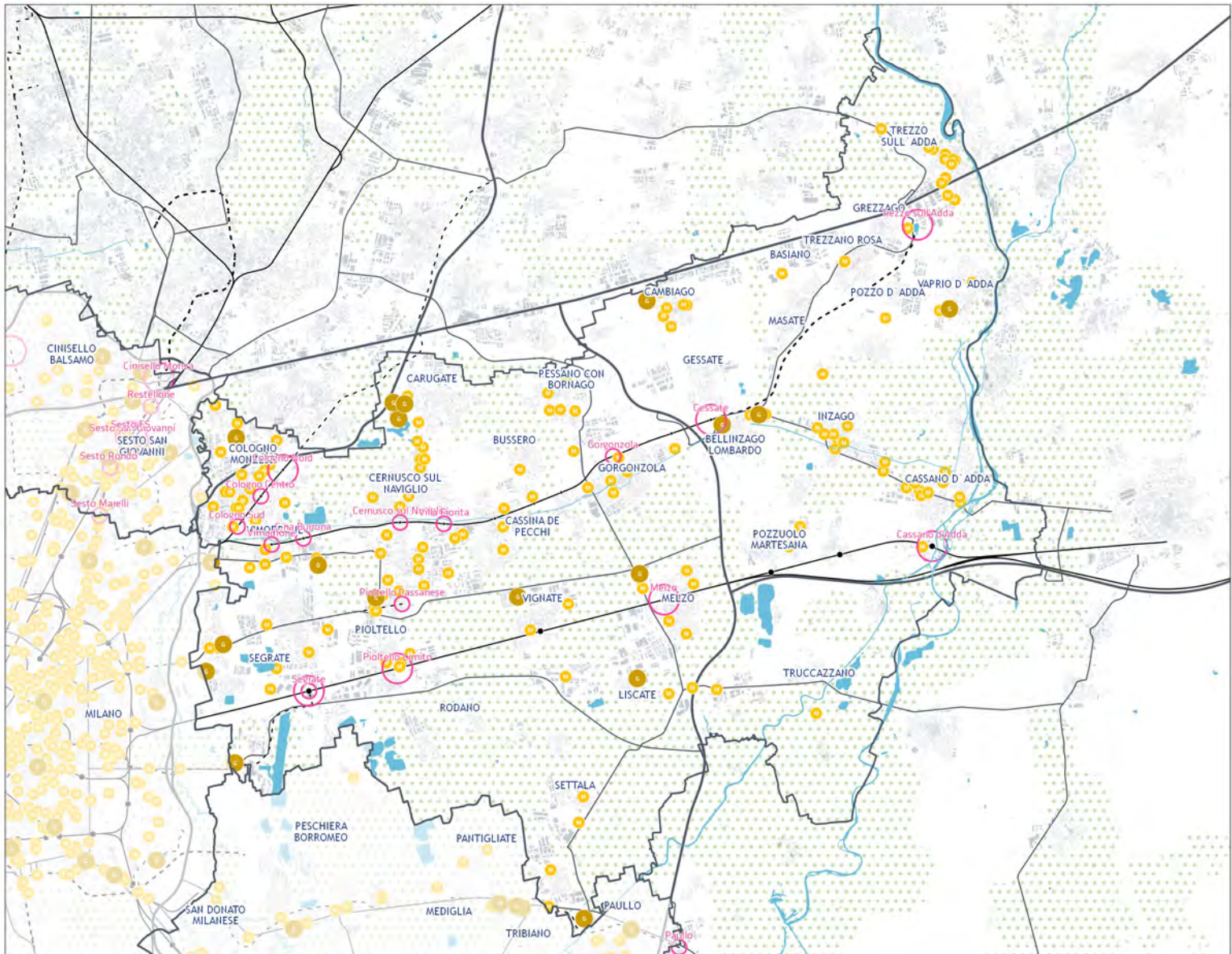


MEDIE STRUTTURE DI VENDITA
148 unità

FONTE: Opendata e Geoportale, Regione Lombardia, 2022.



○ LUM ● Grandi Strutture di Vendita ● Medie Strutture di Vendita



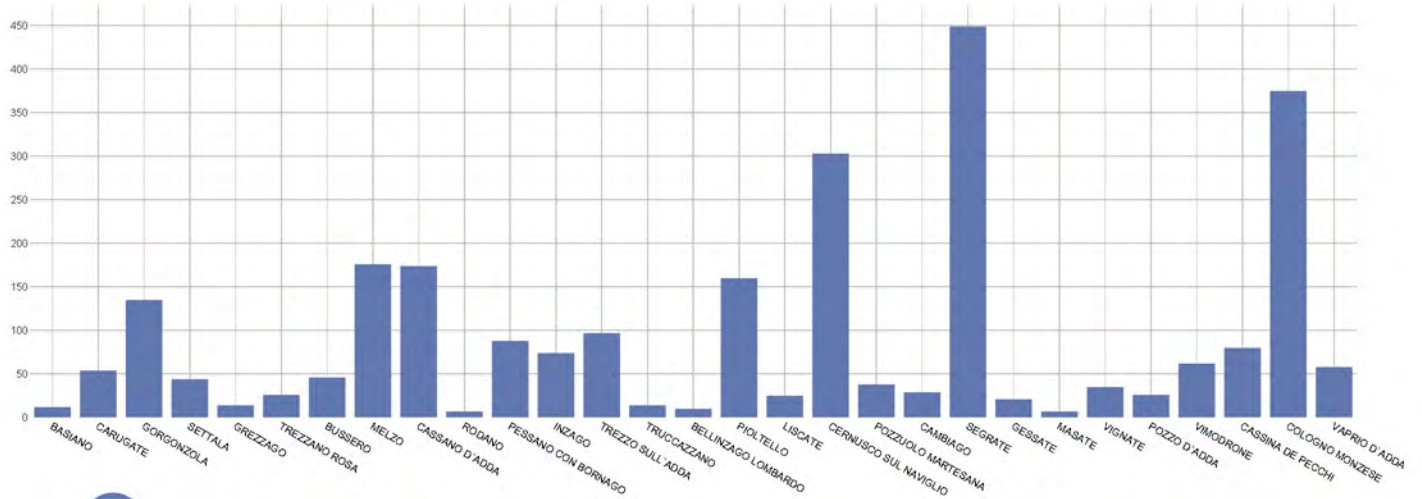
ADDA MARTESANA

SISTEMA DEL COMMERCIO - ESERCIZI DI VICINATO

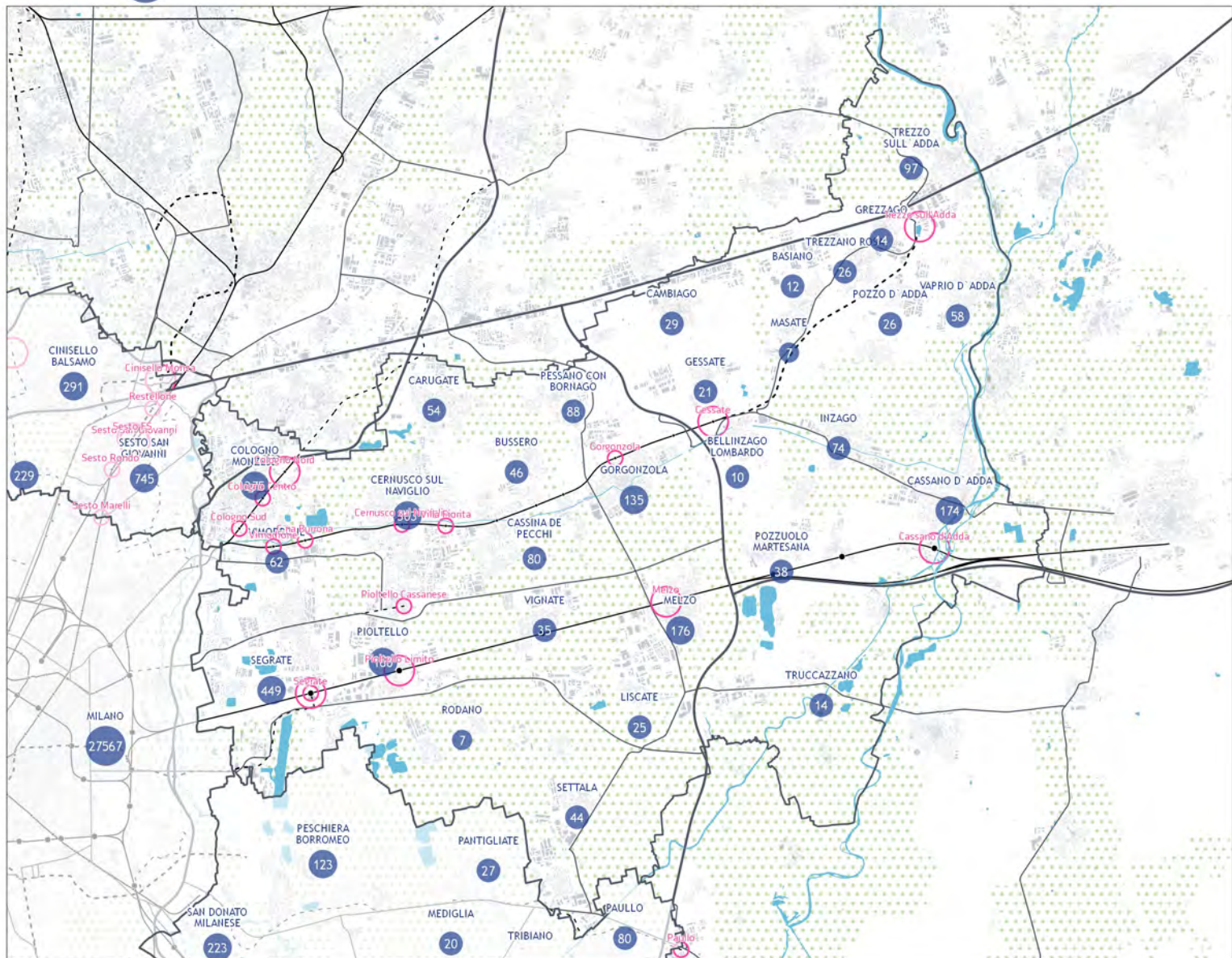


ESERCIZI DI VICINATO
2.639 unità

FONTE: Opendata e Geoportale, Regione Lombardia, 2022.



○ LUM ● N Esercizi di vicinato

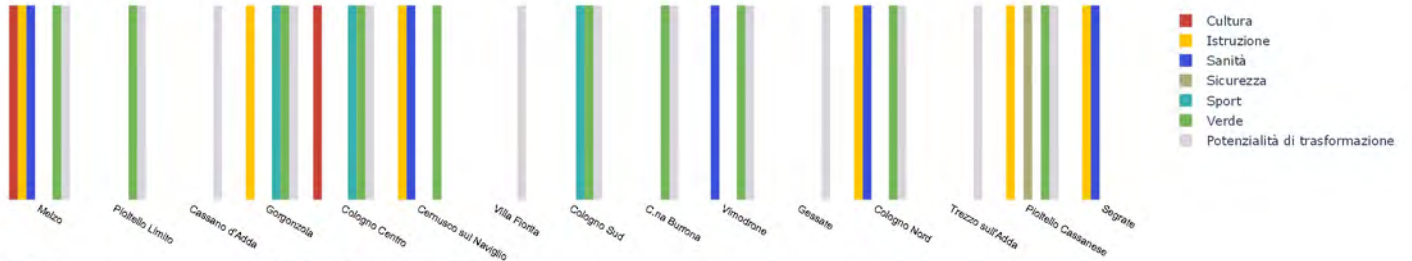


ADDA MARTESANA PROPENSIONE DEI LUOGHI URBANI DELLA MOBILITÀ

NUMERO TOTALE: 15
LUM sovrapposti sono considerati come unico elemento

RILEVANZA:	SOVRACOMUNALE: 8	di cui previsti: 1	METROPOLITANA: 7	di cui previsti: 1
CONTESTO:	URBANO: 8	PERIURBANO: 7	AGRICOLO: 0	
FUNZIONE:	RESIDENZIALE: 9	PRODUTTIVO: 2	MISTO: 4	AGRICOLO: 0
SERVIZI:	NESSUNO: 5	MONOSERVIZIO: 3	MIX DI SERVIZI: 7	

POTENZIALE DI TRASFORMAZIONE: **13**



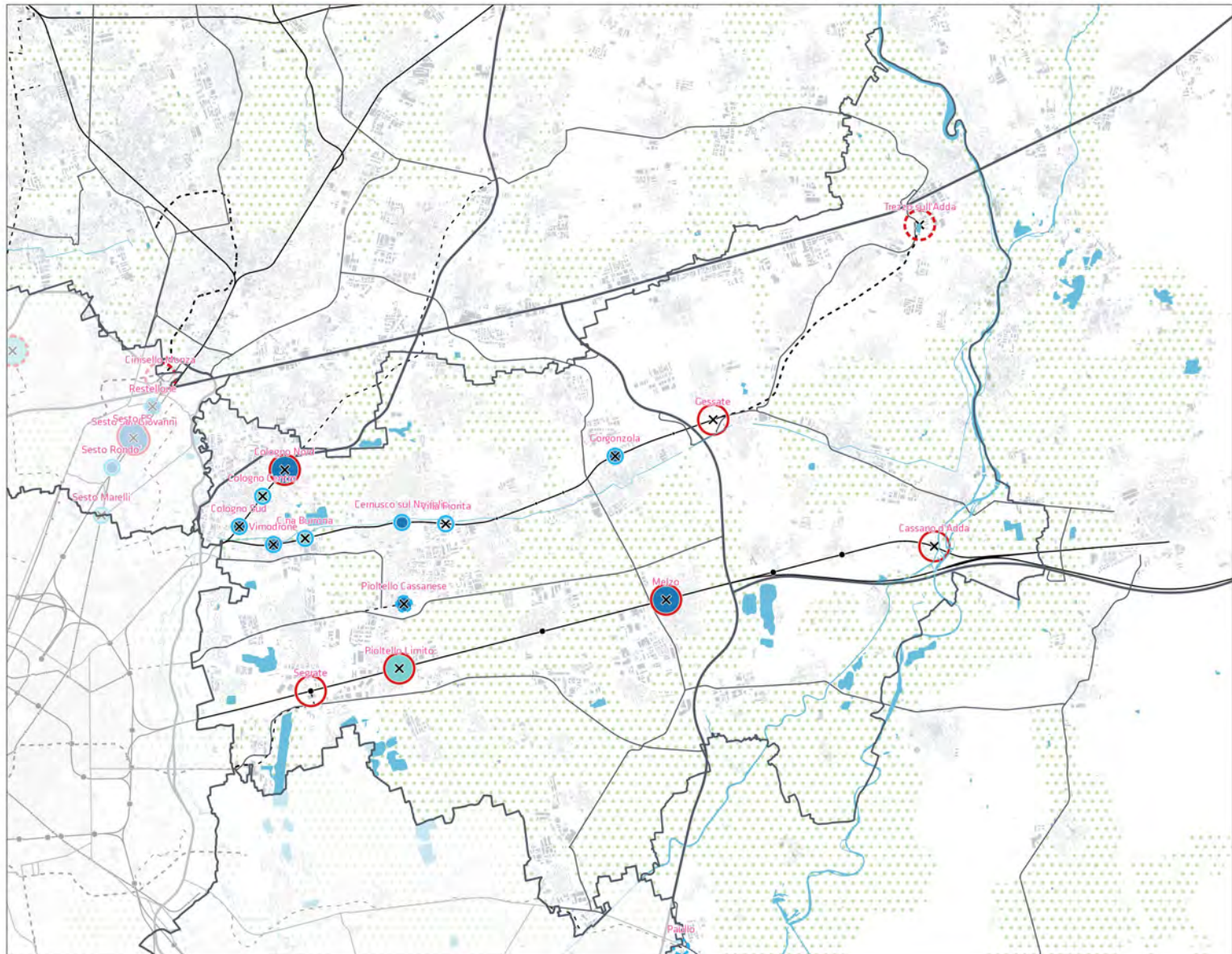
LUM ESISTENTI

- LUM di rilevanza metropolitana
- LUM di rilevanza sovracomunale

LUM PREVISTI

- LUM sovracomunale con potenziale di rilevanza metropolitana
- LUM in previsione di rilevanza metropolitana
- LUM in previsione di rilevanza sovracomunale

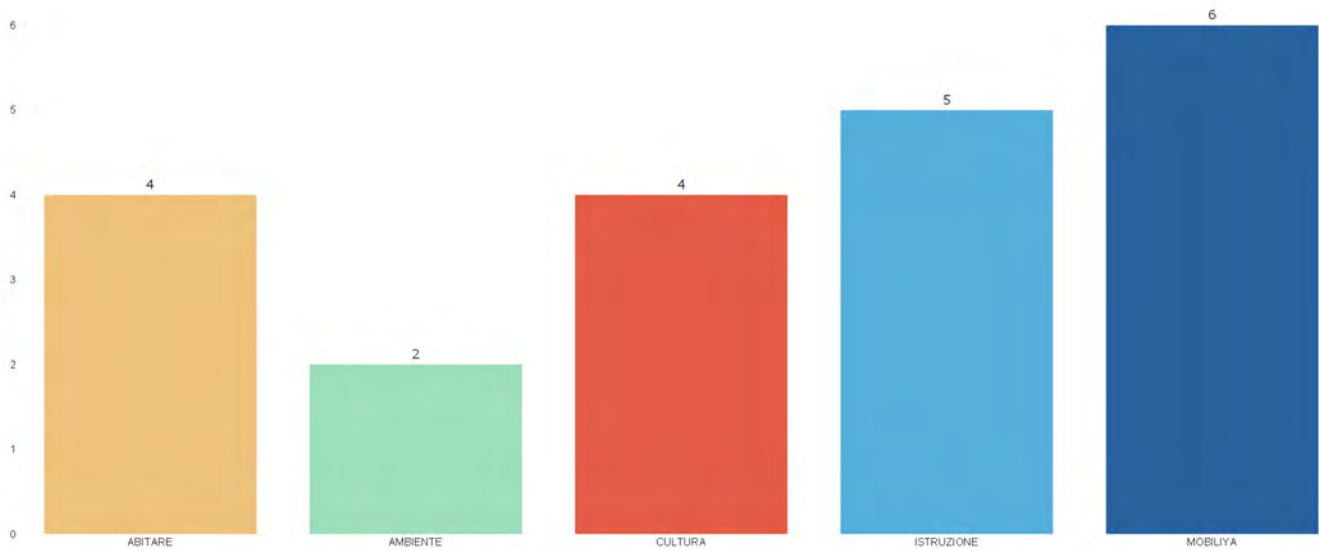
- Presenza di una singola categoria di servizi sovracomunali
- Presenza di un mix di servizi sovracomunali
- ✕ Presenza di previsioni trasformatrici nel perimetro del LUM



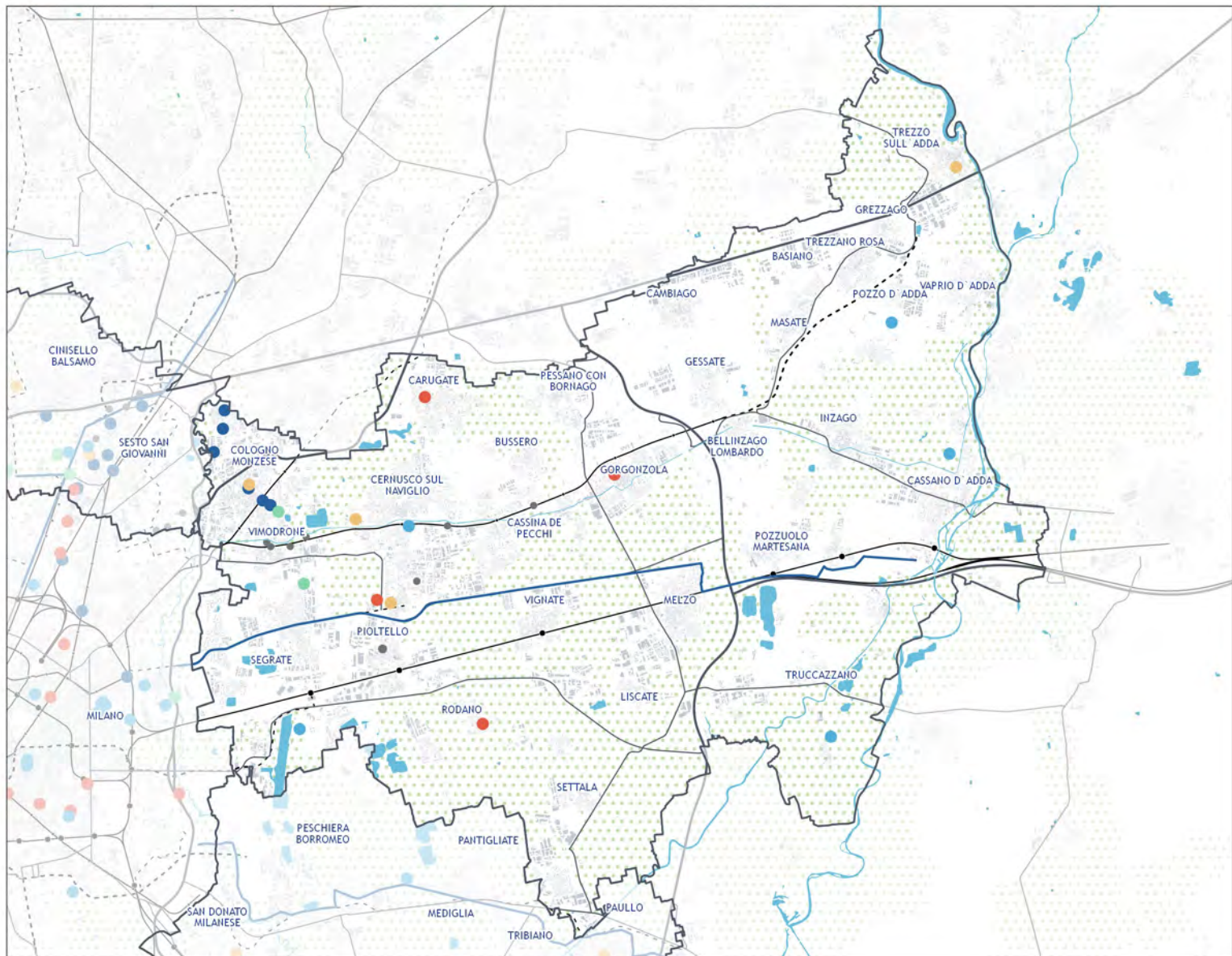
ADDA MARTESANA

PROGETTI FINANZIATI PER TIPOLOGIA (PNRR, PINQUA, BANDO PERIFERIE)

Numero di progetti finanziati: 21



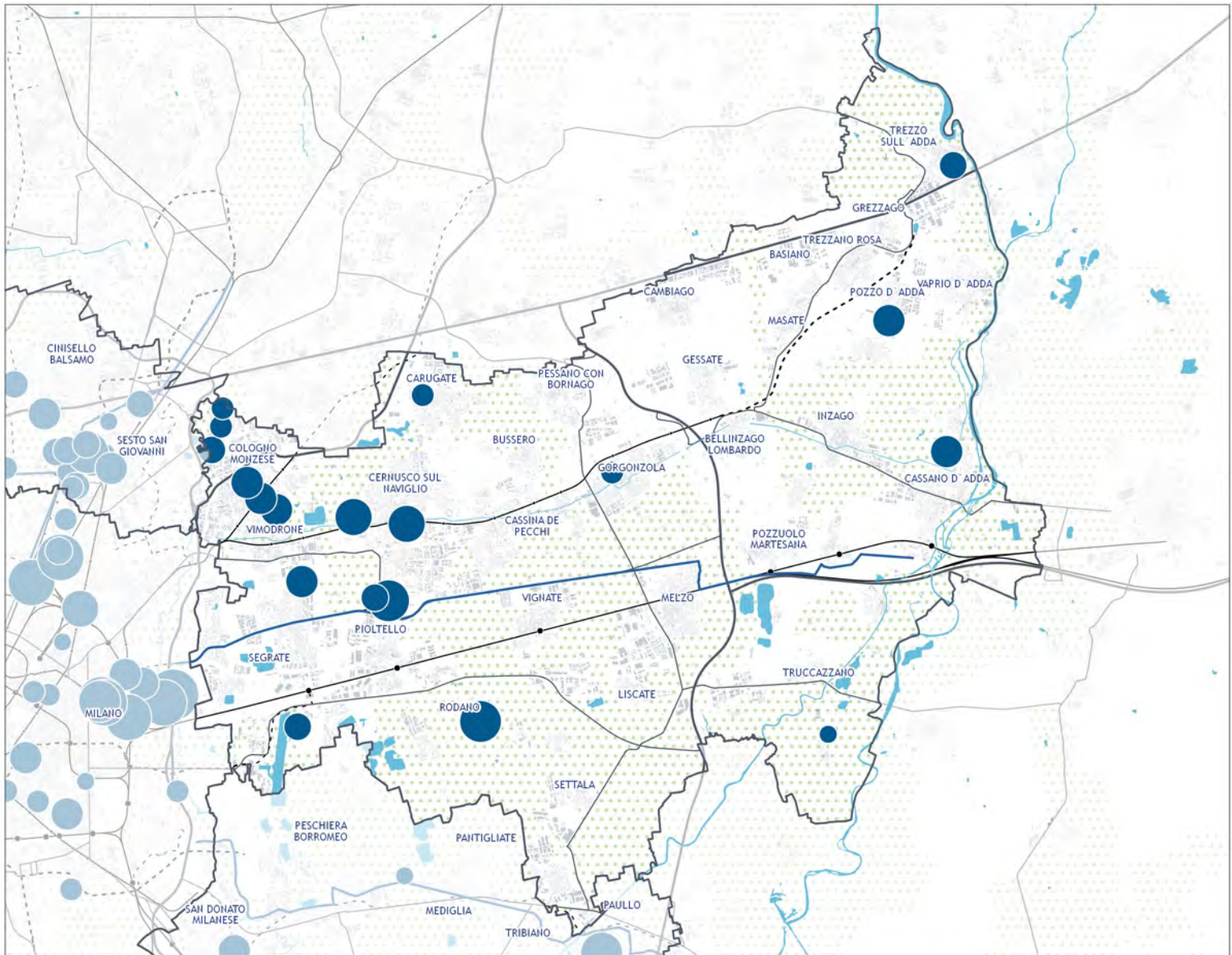
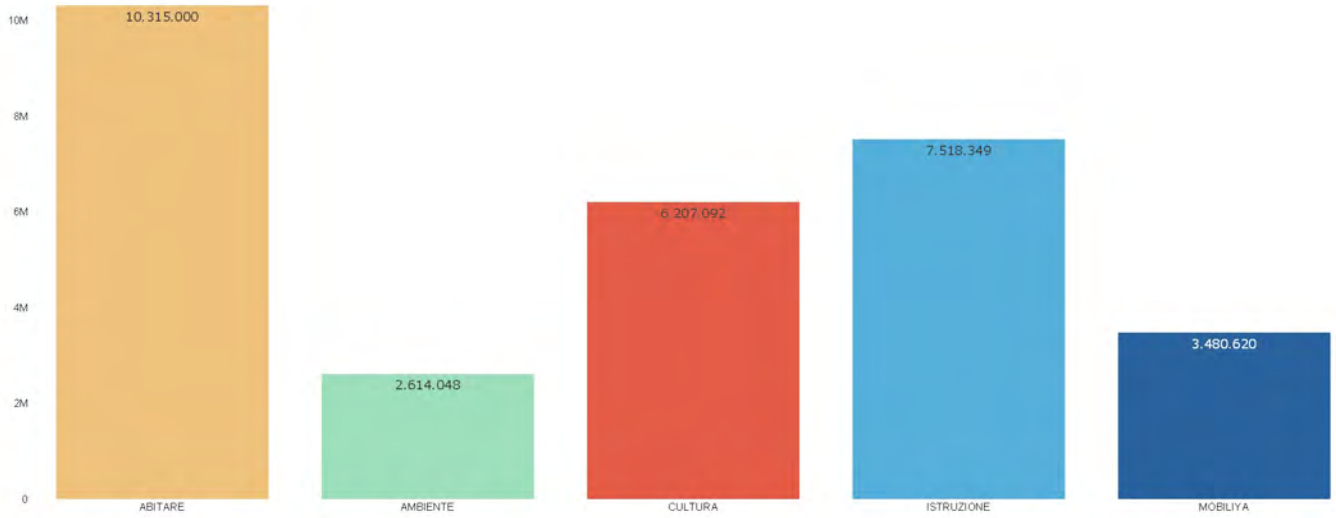
- Abitare
- Ambientale
- Cultura
- Istruzione, università e ricerca
- Mobilità



ADDA MARTESANA

PROGETTI FINANZIATI PER PER AMMONTARE DEI FINANZAMENTI (PNRR, PINQUA, BANDO PERIFERIE)

Importo dei progetti finanziati: 30.135.108 €

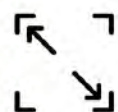




ZONA OMOGENEA ALTO MILANESE



COMUNI NELLA ZONA OMOGENEA
22 comuni



SUPERFICIE TERRITORIALE
215,58 kmq



RESIDENTI 2022
256.425 abitanti



LUM - LUOGHI URBANI DELLA MOBILITA'
6 LUM



COMUNI DELLA CITTA' CENTRALE
0 comuni



COMUNI POLO URBANO ATTRATTORE
2 comuni

ALTO MILANESE SISTEMA DEI SERVIZI DI AREA VASTA DA PGT

FONTE: Tavola delle previsioni di Piano, Regione Lombardia, 2022.



SERVIZI DI AREA VASTA ESISTENTI

12,95 kmq



SERVIZI GENERALI
8,47 kmq
65,4 %



VERDE PUBBLICO
4,47 kmq
34,6 %



SERVIZI DI AREA VASTA PREVISTI

3,02 kmq

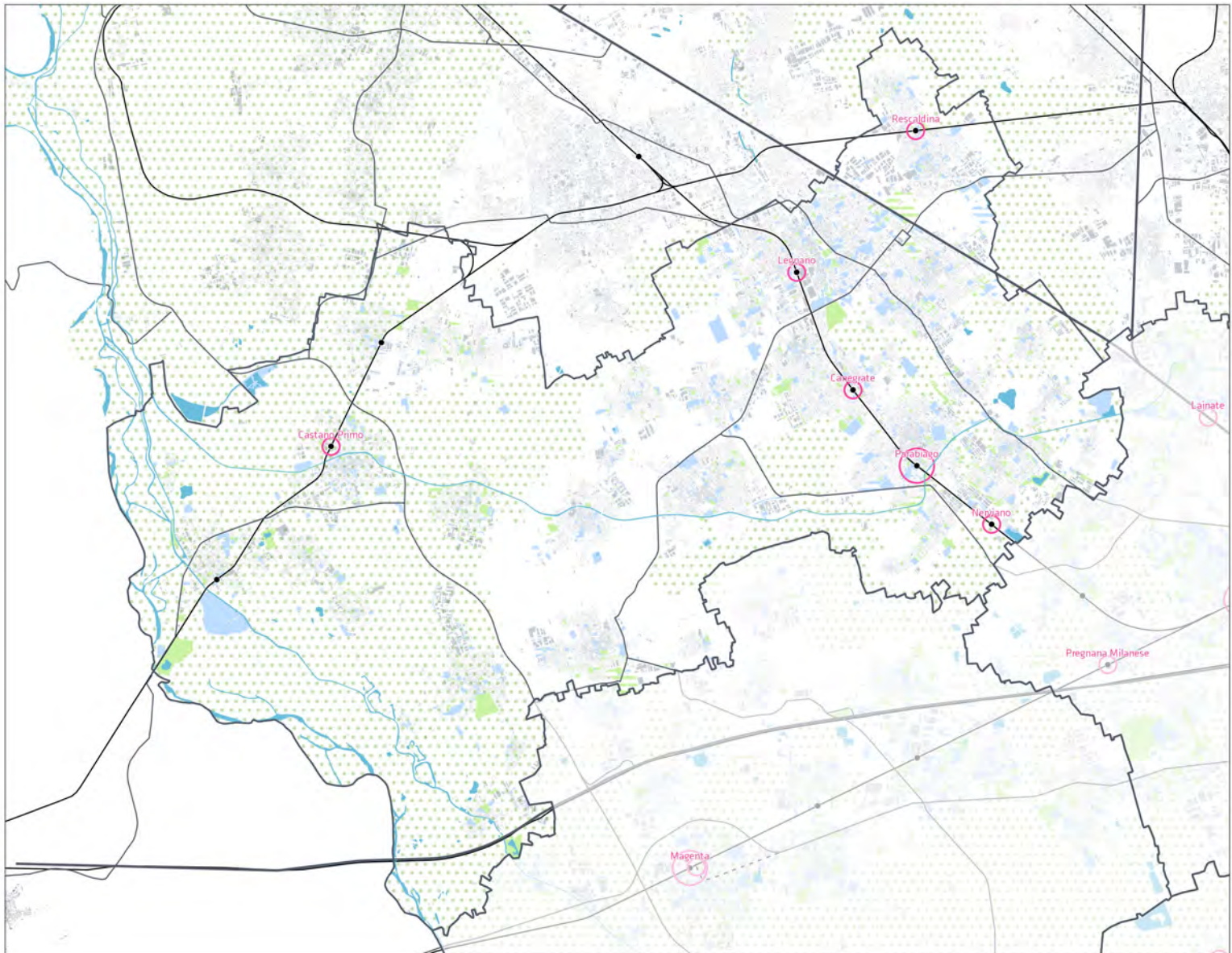


SERVIZI GENERALI
1,37 kmq
45,3 %



VERDE PUBBLICO
1,65 kmq
54,7 %

Servizi generali esistente Servizi generali previsti Verde pubblico esistente Verde pubblico previsti LUM



ALTO MILANESE

SISTEMA DEI SERVIZI SOVRACOMUNALI DA PGT

FONTE: Tavola delle previsioni di Piano, Regione Lombardia, 2022.



SERVIZI ESISTENTI SOVRACOMUNALI

104 unità



SERVIZI GENERALI

101 unità



VERDE PUBBLICO

3 unità



SERVIZI IN PROGETTO SOVRACOMUNALI

6 unità



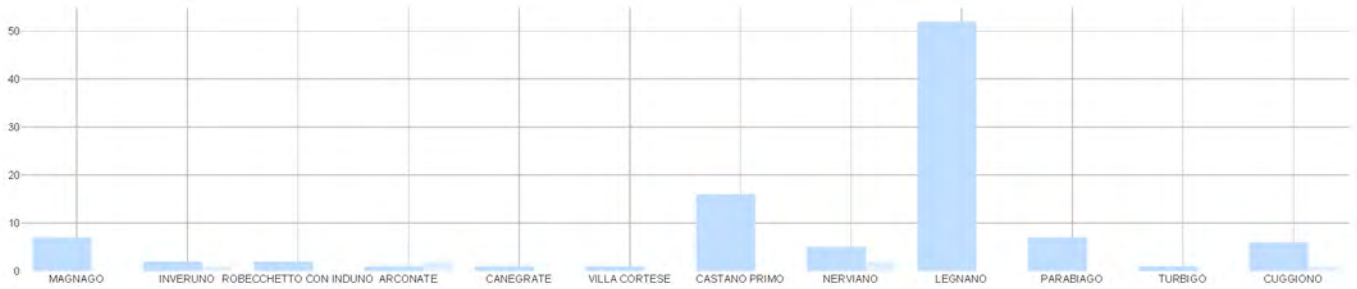
SERVIZI GENERALI

6 unità

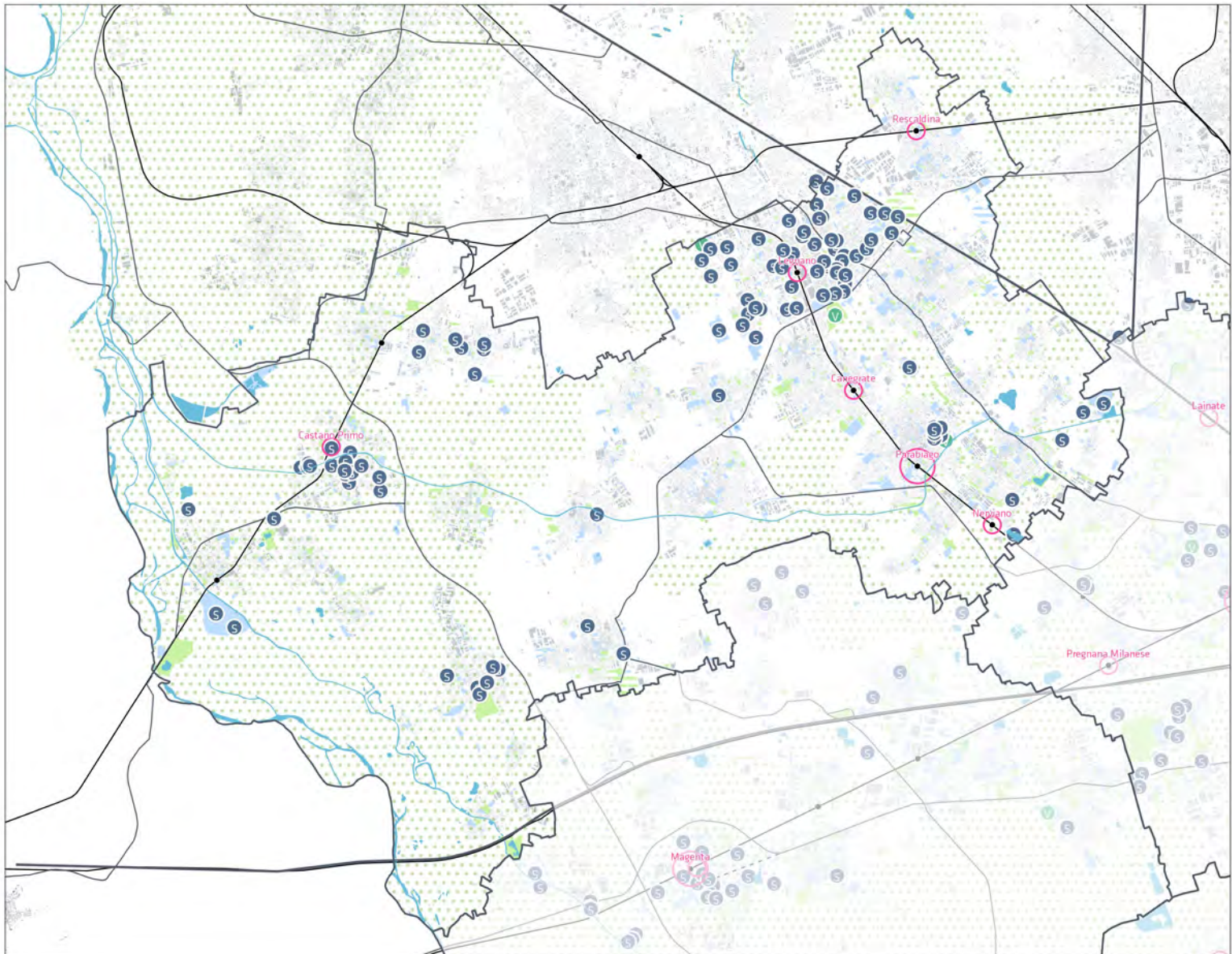


VERDE PUBBLICO

0 unità



S Servizio generale sovracomunale
 V Verde pubblico sovracomunale
 LUM LUM



ALTO MILANESE

ORGANIZZAZIONE POLICENTRICA E CITTÀ CENTRALE



0 COMUNI DELLA CITTA' CENTRALE



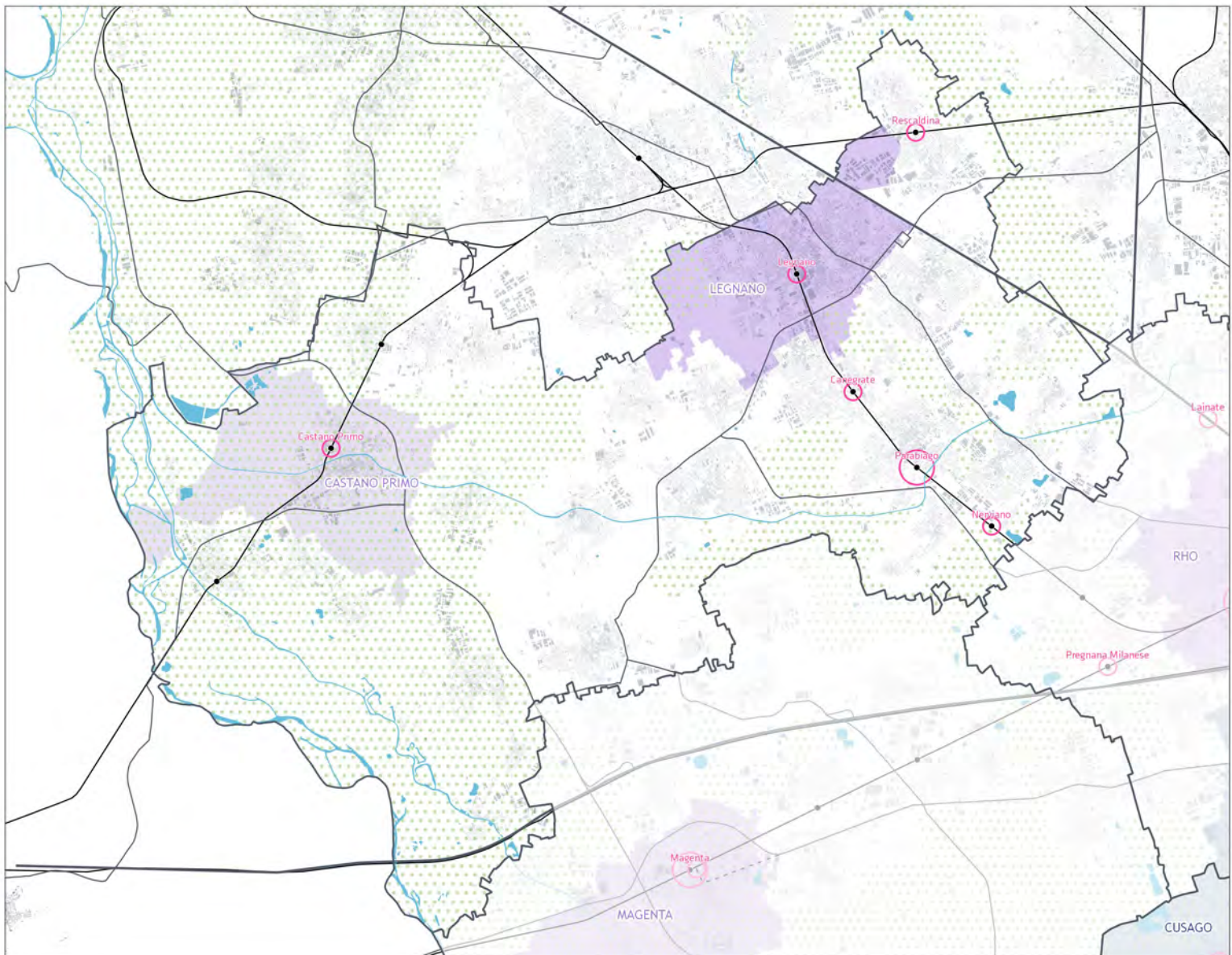
1 COMUNI POLO URBANO ATTRATTORE PER L'ORGANIZZAZIONE DEI SERVIZI DI AREA VASTA DI RILEVANZA METROPOLITANA

1 COMUNI POLO URBANO ATTRATTORE PER L'ORGANIZZAZIONE DEI SERVIZI DI AREA VASTA DI RILEVANZA SOVRACOMUNALE



6 LUM - LUOGHI URBANI DELLA MOBILITÀ

Città centrale
 Polo urbano attrattore per l'organizzazione dei servizi di area vasta di rilevanza metropolitana
 Polo urbano attrattore per l'organizzazione dei servizi di area vasta di rilevanza sovracomunale
 LUM



ALTO MILANESE

SISTEMA DEL COMMERCIO - GSV / MSV

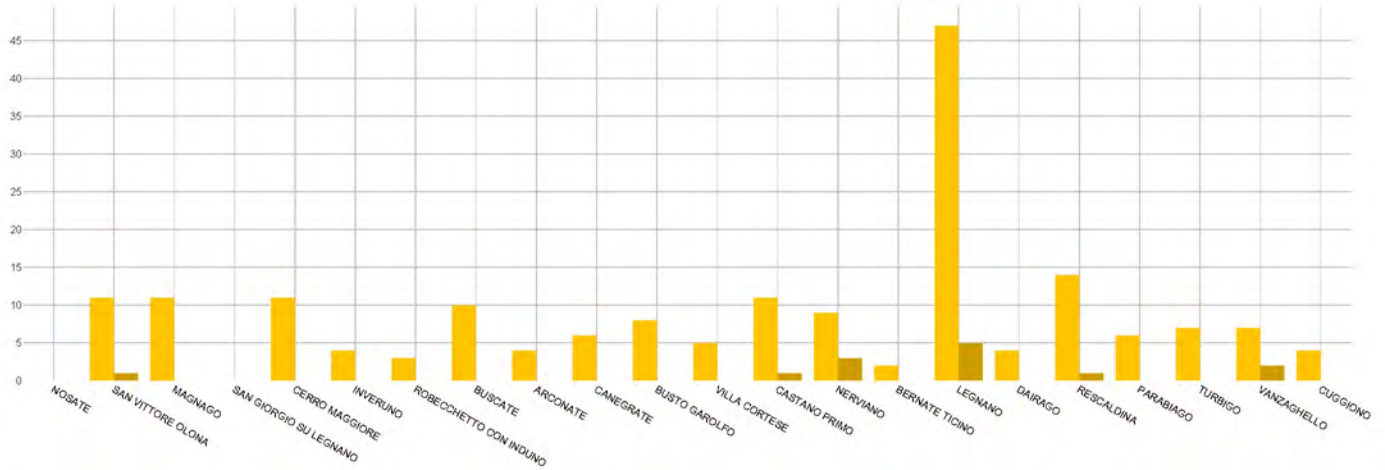


GRANDI STRUTTURE DI VENDITA
6 unità

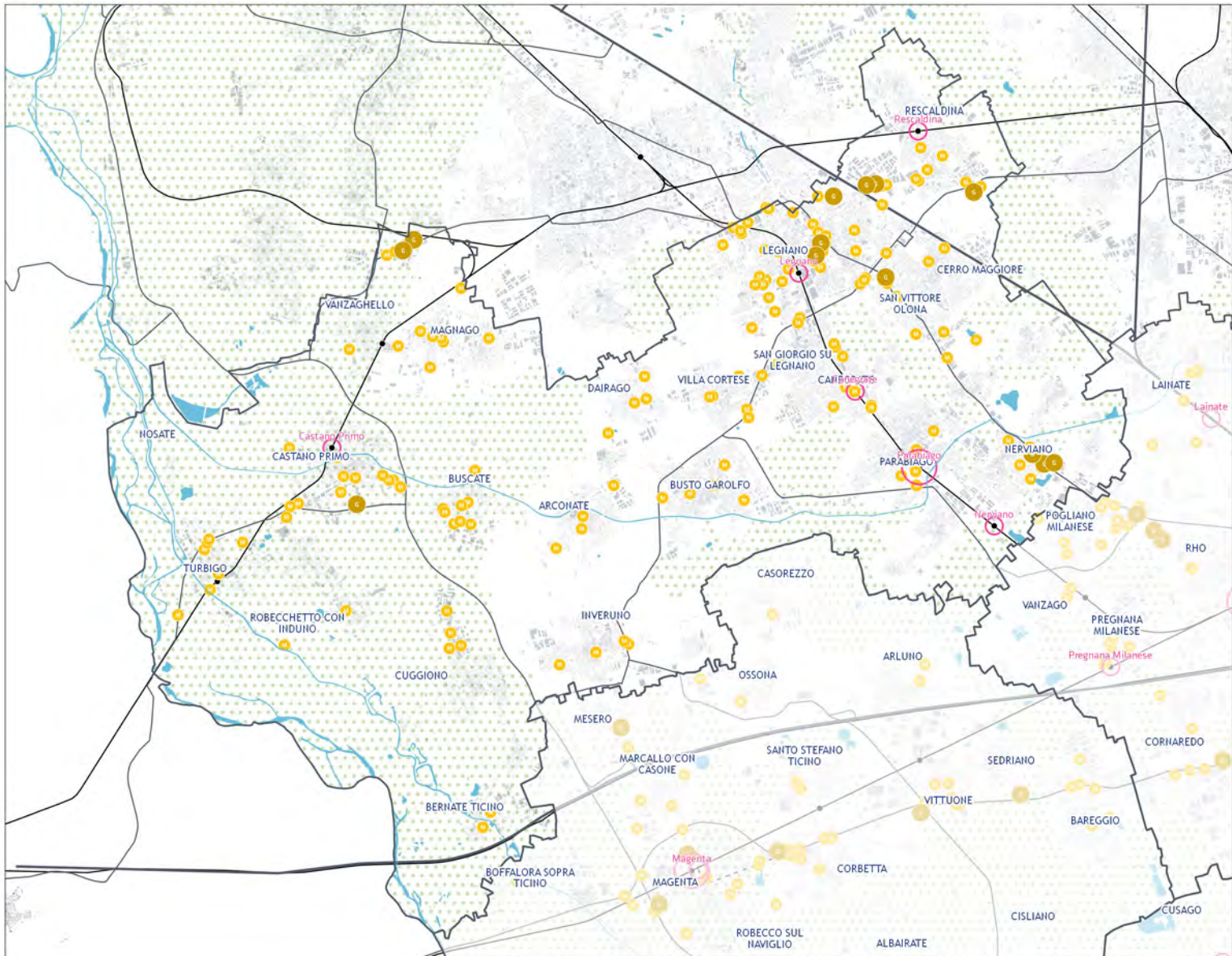


MEDIE STRUTTURE DI VENDITA
92 unità

FONTE: Opendata e Geoportale, Regione Lombardia, 2022.



○ LUM ● Grandi Strutture di Vendita ● Medie Strutture di Vendita



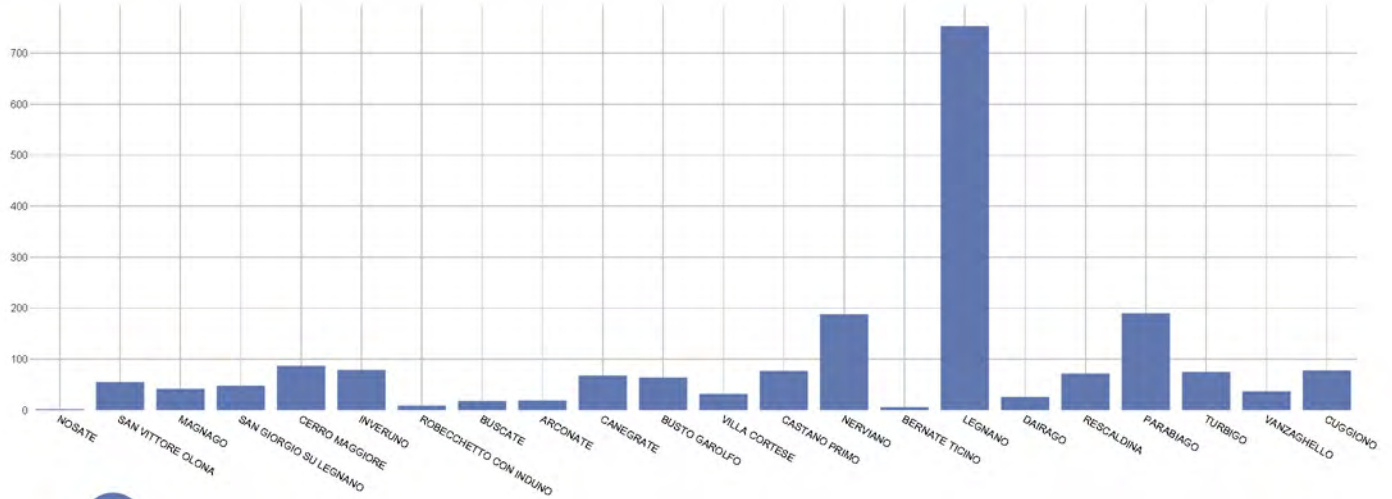
ALTO MILANESE

SISTEMA DEL COMMERCIO - ESERCIZI DI VICINATO

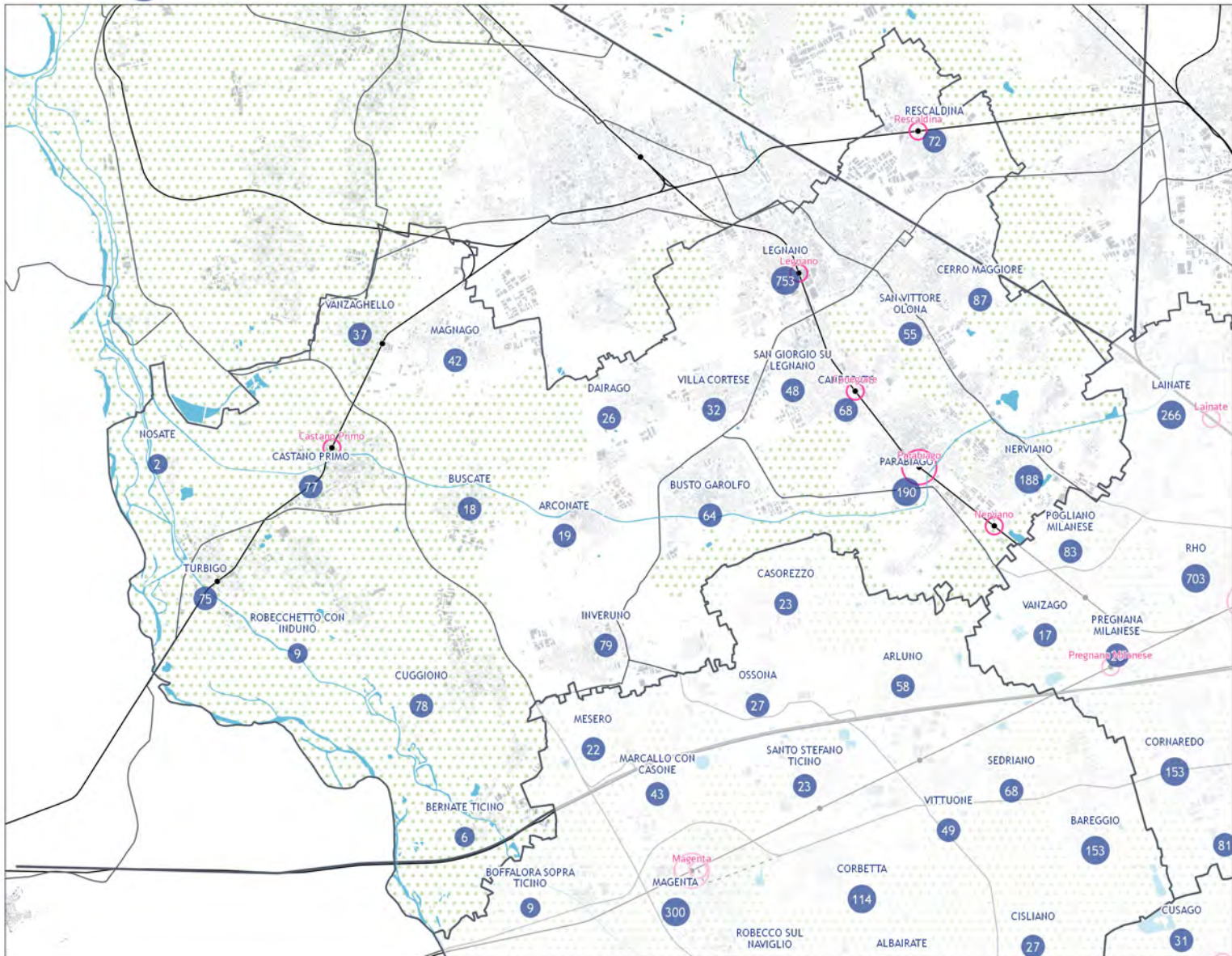


ESERCIZI DI VICINATO
2.025 unità

FONTE: Opendata e Geoportale, Regione Lombardia, 2022.



○ LUM ● N Esercizi di vicinato

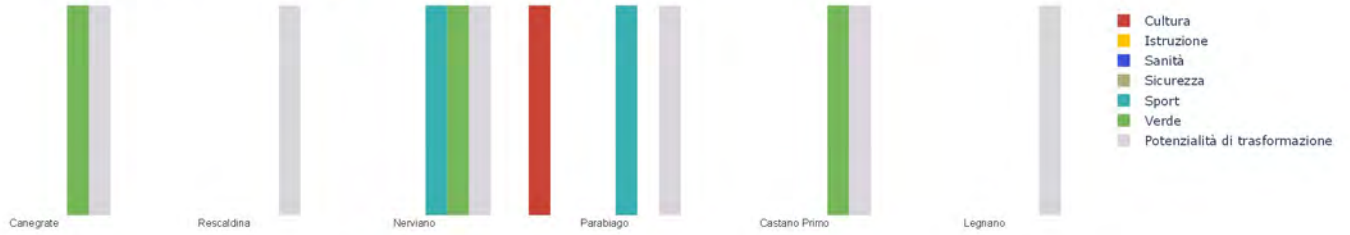


ALTO MILANESE

PROPENSIONE DEI LUOGHI URBANI DELLA MOBILITÀ

NUMERO TOTALE: 6
LUM sovrapposti sono considerati come unico elemento

RILEVANZA:	SOVRACOMUNALE: 5	di cui previsti: 2	METROPOLITANA: 1	di cui previsti: 0
CONTESTO:	URBANO: 5	PERIURBANO: 1	AGRICOLO: 0	
FUNZIONE:	RESIDENZIALE: 2	PRODUTTIVO: 1	MISTO: 3	AGRICOLO: 0
SERVIZI:	NESSUNO: 2	MONOSERVIZIO: 2	MIX DI SERVIZI: 2	
POTENZIALE DI TRASFORMAZIONE: 6				



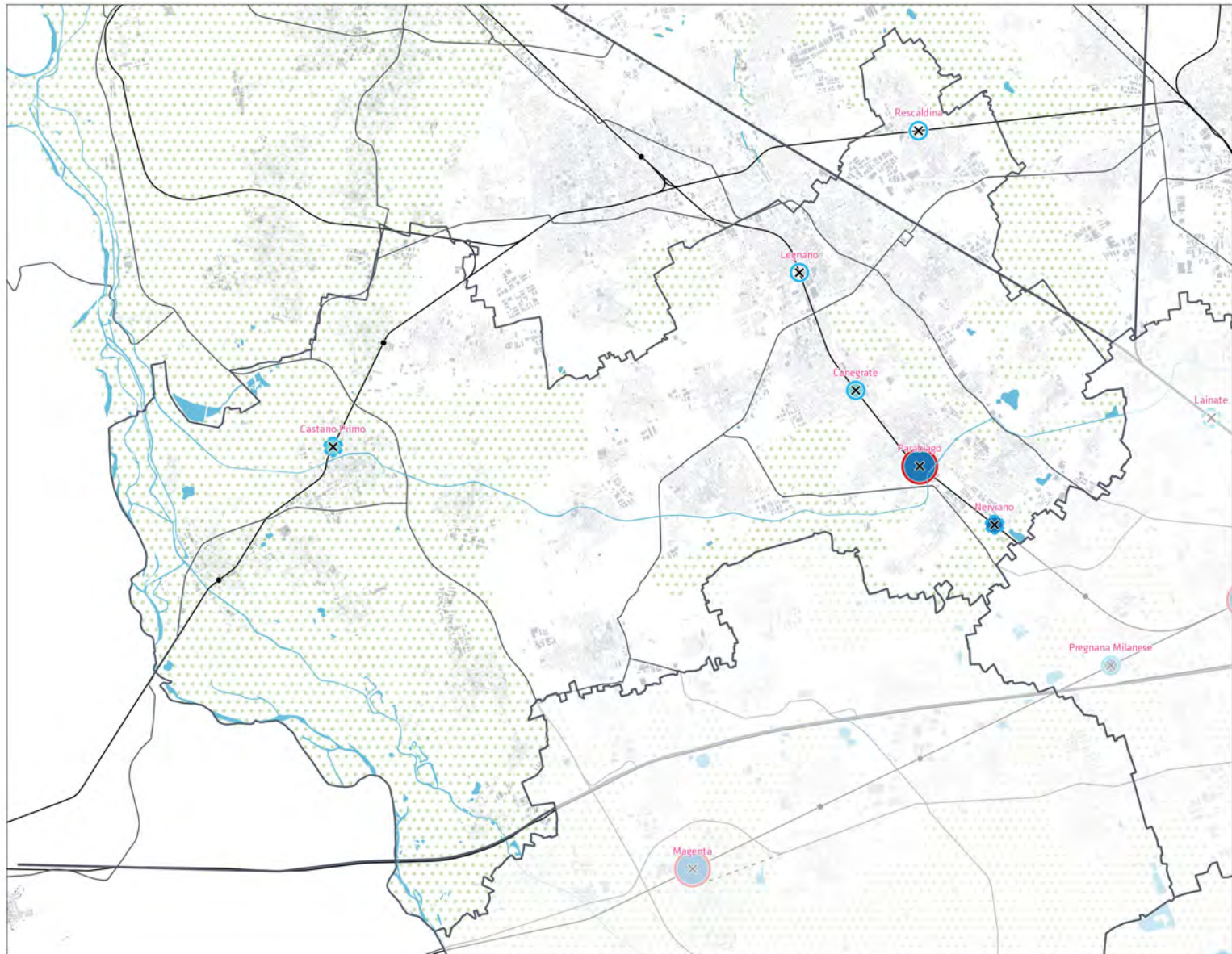
LUM ESISTENTI

- LUM di rilevanza metropolitana
- LUM di rilevanza sovracomunale

LUM PREVISTI

- LUM sovracomunale con potenziale di rilevanza metropolitana
- LUM in previsione di rilevanza metropolitana
- LUM in previsione di rilevanza sovracomunale

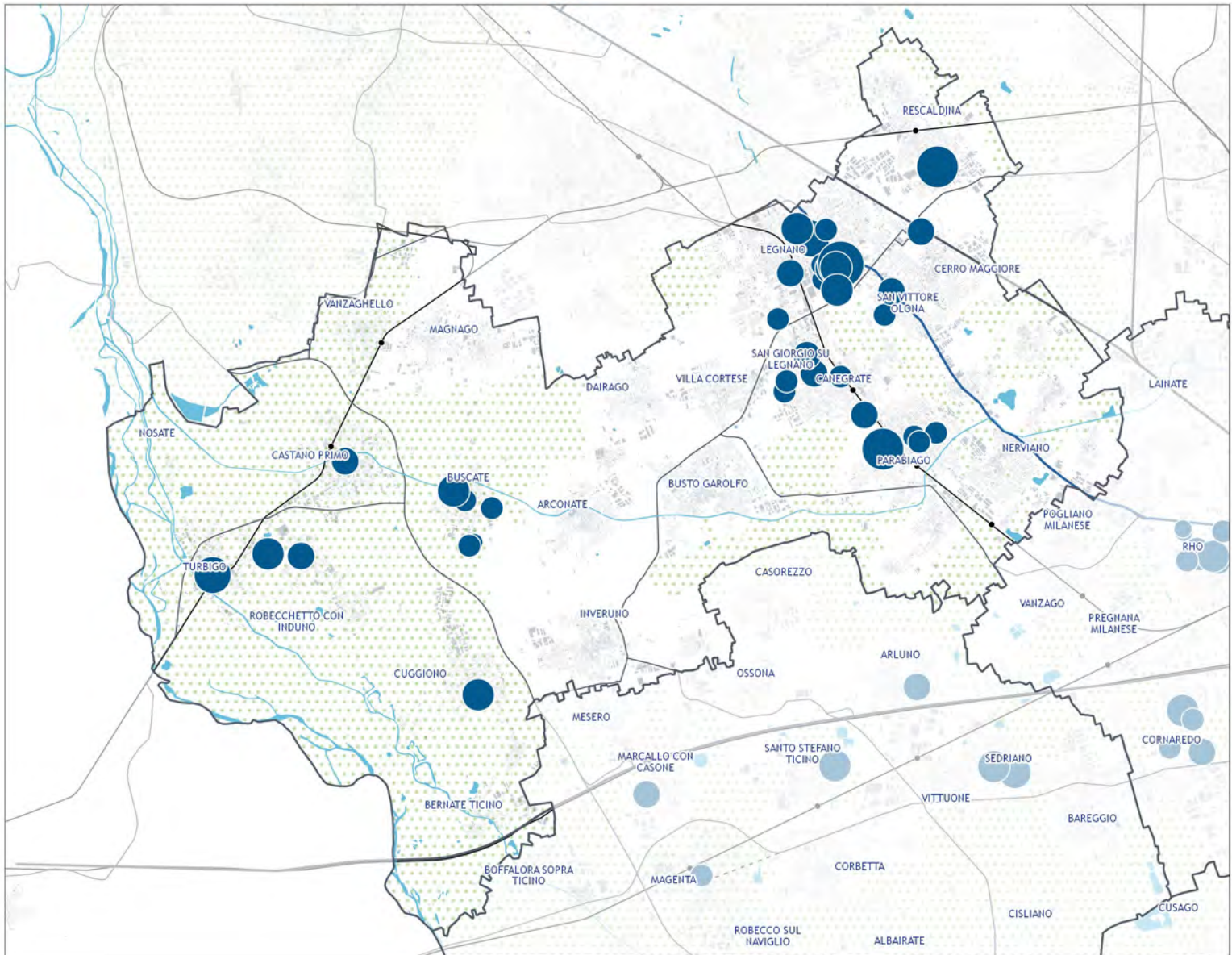

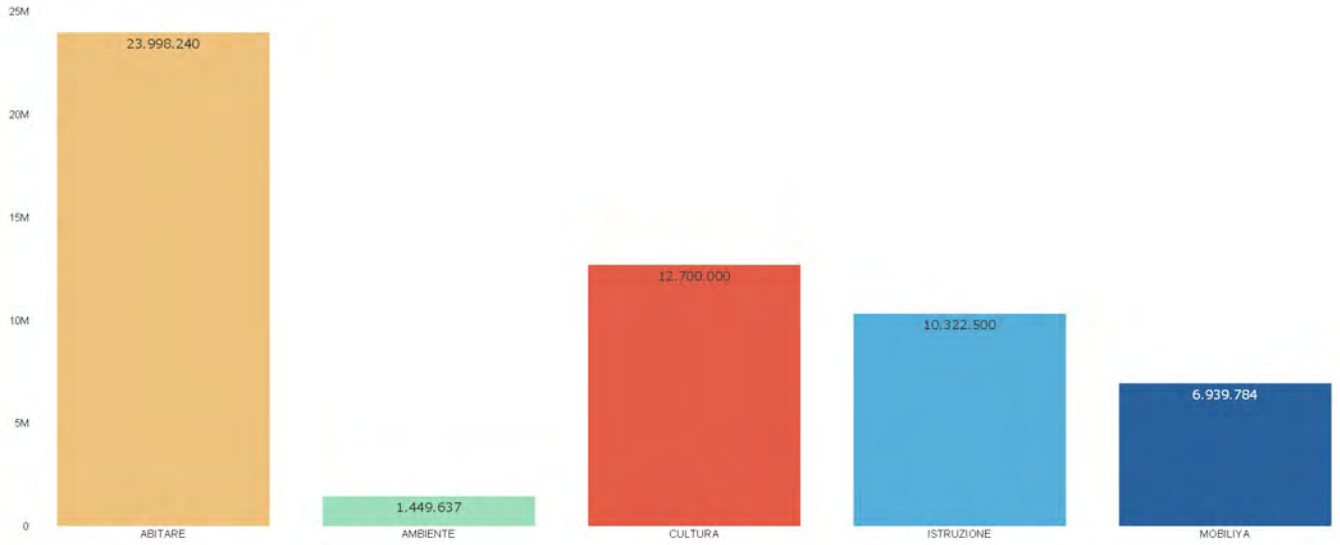
- Presenza di una singola categoria di servizi sovracomunali
- Presenza di un mix di servizi sovracomunali
- ✕ Presenza di previsioni trasformatrici nel perimetro del LUM




ALTO MILANESE

PROGETTI FINANZIATI PER PER AMMONTARE DEI FINANZAMENTI (PNRR, PINQUA, BANDO PERIFERIE)

Importo dei progetti finanziati: 55.410.161 €

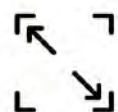




ZONA OMOGENEA MAGENTINO E ABBIATENSE



COMUNI NELLA ZONA OMOGENEA
28 comuni



SUPERFICIE TERRITORIALE
359,95 kmq



RESIDENTI 2022
217.586 abitanti



LUM - LUOGHI URBANI DELLA MOBILITA'
5 LUM



COMUNI DELLA CITTA' CENTRALE
0 comuni



COMUNI POLO URBANO ATTRATTORE
2 comuni

MAGENTINO E ABBIATENSE SISTEMA DEI SERVIZI DI AREA VASTA DA PGT

FONTE: Tavola delle previsioni di Piano, Regione Lombardia, 2022.



SERVIZI DI AREA VASTA ESISTENTI

10,24 kmq



SERVIZI GENERALI
5,91 kmq
57,7 %



VERDE PUBBLICO
4,33 kmq
42,3 %



SERVIZI DI AREA VASTA PREVISTI

1,86 kmq

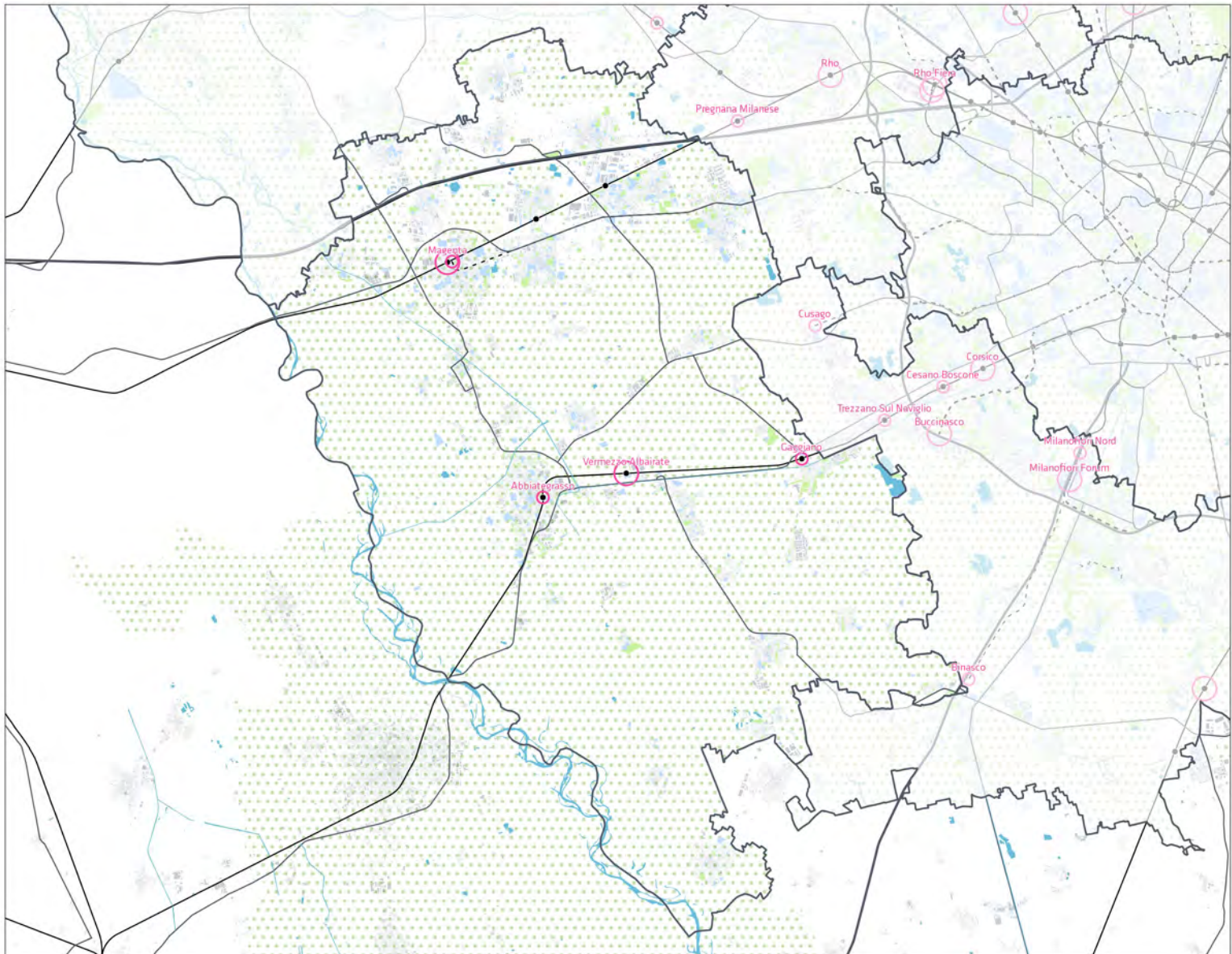


SERVIZI GENERALI
0,94 kmq
50,9 %



VERDE PUBBLICO
0,91 kmq
49,1 %

■ Servizi generali esistente
 ▨ Servizi generali previsti
 ■ Verde pubblico esistente
 ▨ Verde pubblico previsti
 ○ LUM



MAGENTINO E ABBIATENSE SISTEMA DEI SERVIZI SOVRACOMUNALI DA PGT

FONTE: Tavola delle previsioni di Piano, Regione Lombardia, 2022.



SERVIZI ESISTENTI SOVRACOMUNALI

53 unità



SERVIZI GENERALI
52 unità



VERDE PUBBLICO
1 unità



SERVIZI IN PROGETTO SOVRACOMUNALI

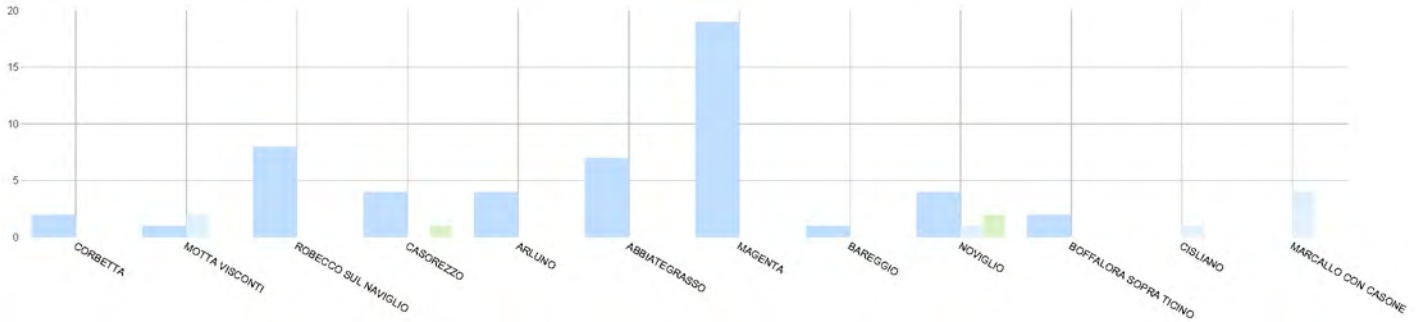
11 unità



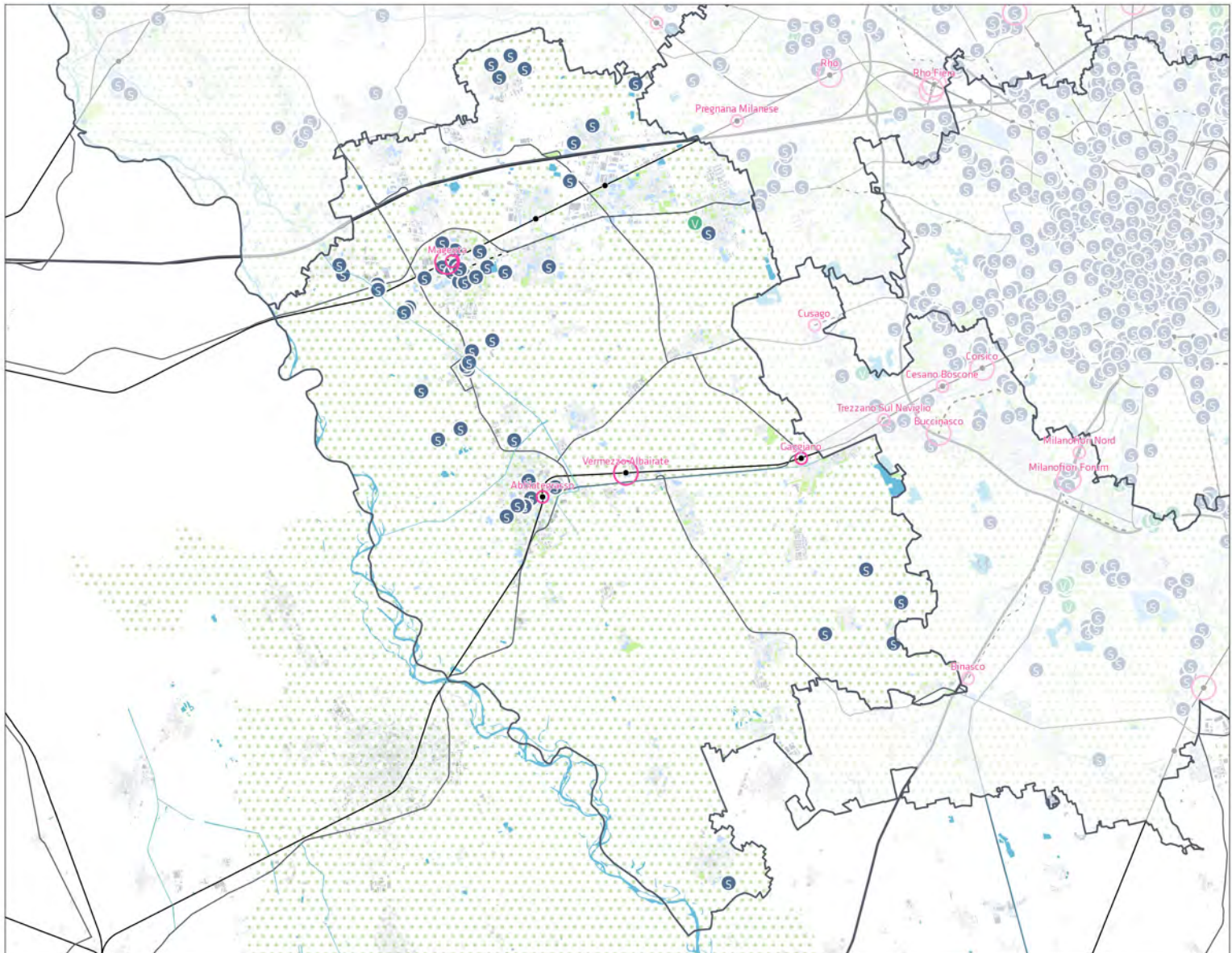
SERVIZI GENERALI
8 unità



VERDE PUBBLICO
3 unità



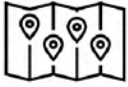
S Servizio generale sovracomunale
 V Verde pubblico sovracomunale
 O LUM



MAGENTINO E ABBIATENSE SISTEMA DEI SERVIZI DI AREA VASTA DA ALTRE FONTI

FONTI: Opendata e Geoportale, Regione Lombardia, 2022 - Openstreetmap.

MACROTIPOLOGIA



157 unità



CULTURA

7 unità



ISTRUZIONE

21 unità



SANITA'

16 unità



IMPIANTI
TECNOLOGICI
20 unità



SICUREZZA

11 unità



TRASPORTI

6 Unità



IMPIANTI
SPORTIVI

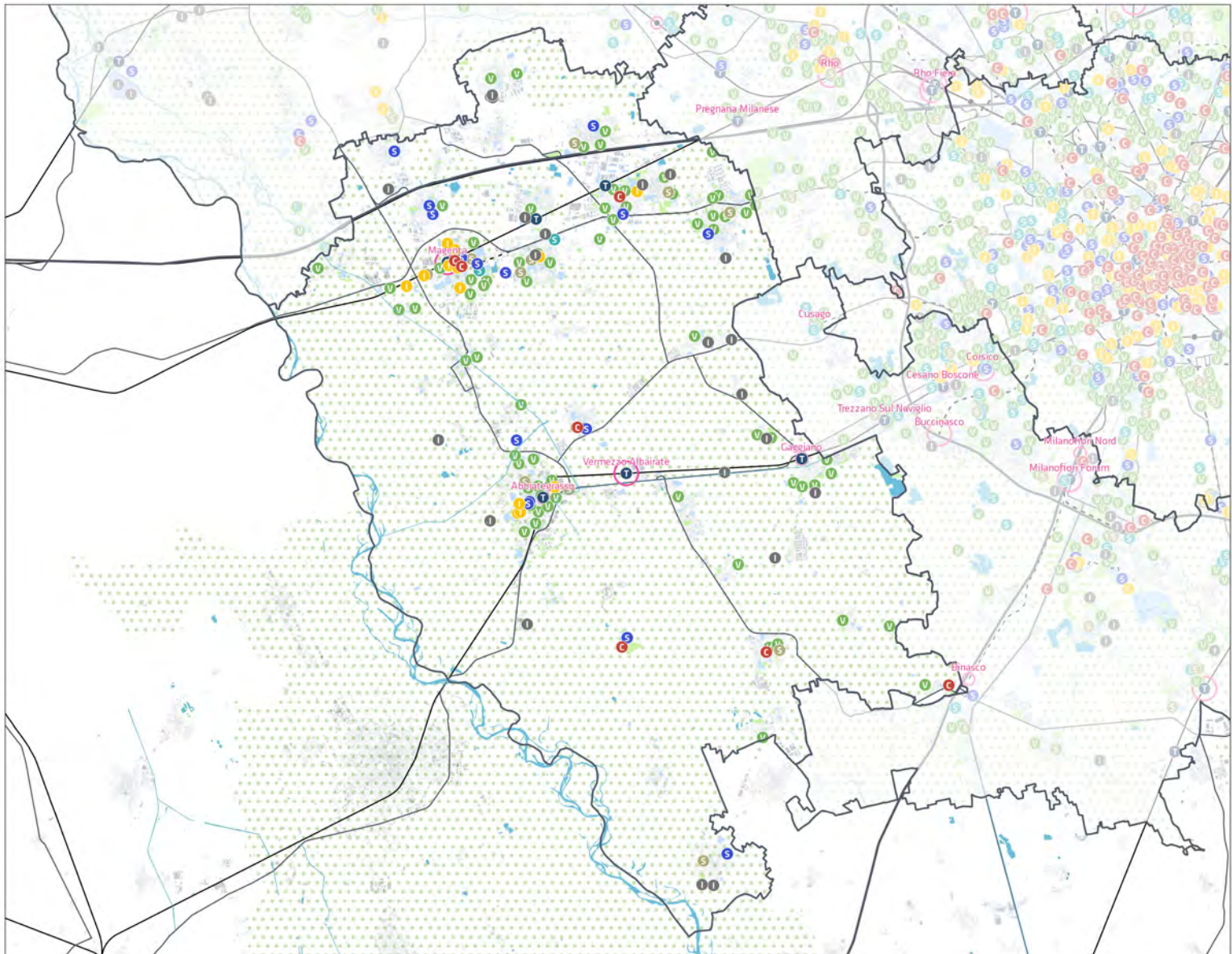
2 unità



VERDE PUBBLICO

74 unità

● Cultura ● Impianti tecnologici ● Istruzione ● Sanità ● Sicurezza ● Attrezzature sportive ● Trasporti ● Verde pubblico ○ LUM



MAGENTINO E ABBIATENSE ORGANIZZAZIONE POLICENTRICA E CITTÀ CENTRALE



0 COMUNI DELLA CITTA' CENTRALE



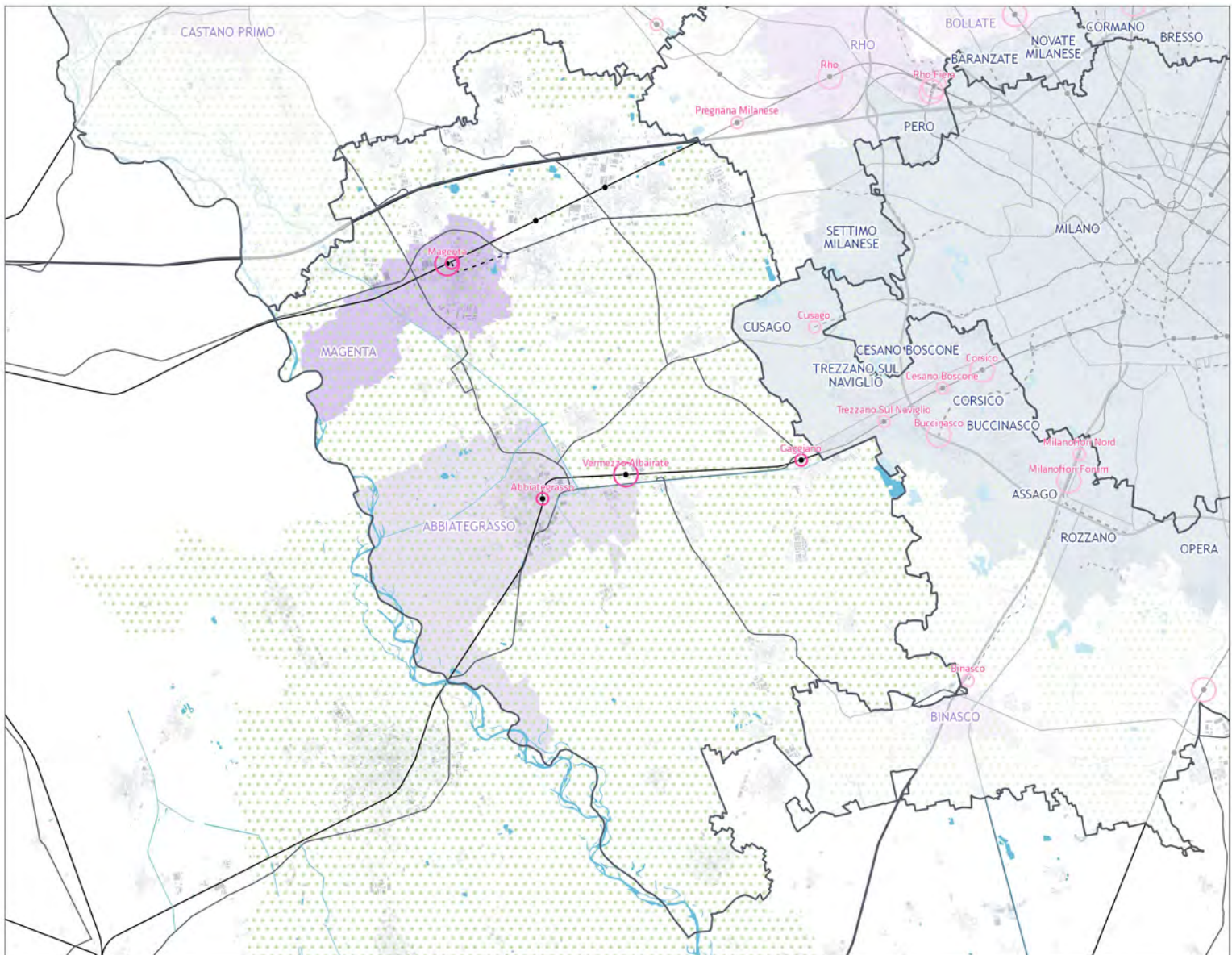
1 COMUNI POLO URBANO ATTRATTORE PER L'ORGANIZZAZIONE DEI SERVIZI DI AREA VASTA DI RILEVANZA METROPOLITANA

1 COMUNI POLO URBANO ATTRATTORE PER L'ORGANIZZAZIONE DEI SERVIZI DI AREA VASTA DI RILEVANZA SOVRACOMUNALE



5 LUM - LUOGHI URBANI DELLA MOBILITÀ

Città centrale
 Polo urbano attrattore per l'organizzazione dei servizi di area vasta di rilevanza metropolitana
 Polo urbano attrattore per l'organizzazione dei servizi di area vasta di rilevanza sovracomunale
 LUM



MAGENTINO E ABBIATENSE SISTEMA DEL COMMERCIO - GSV / MSV

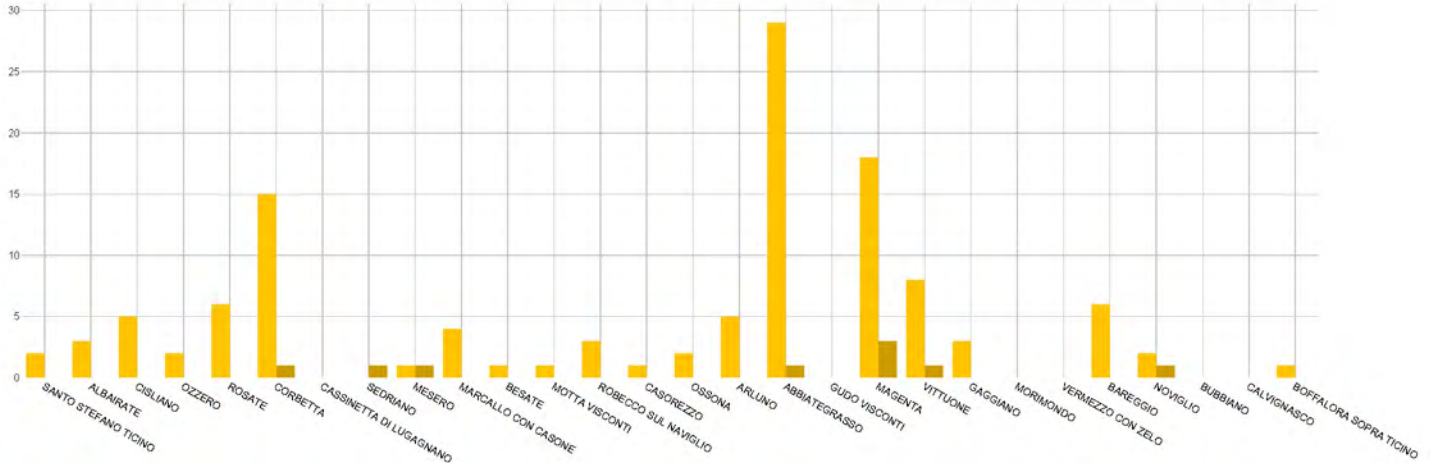


GRANDI STRUTTURE DI VENDITA
8 unità

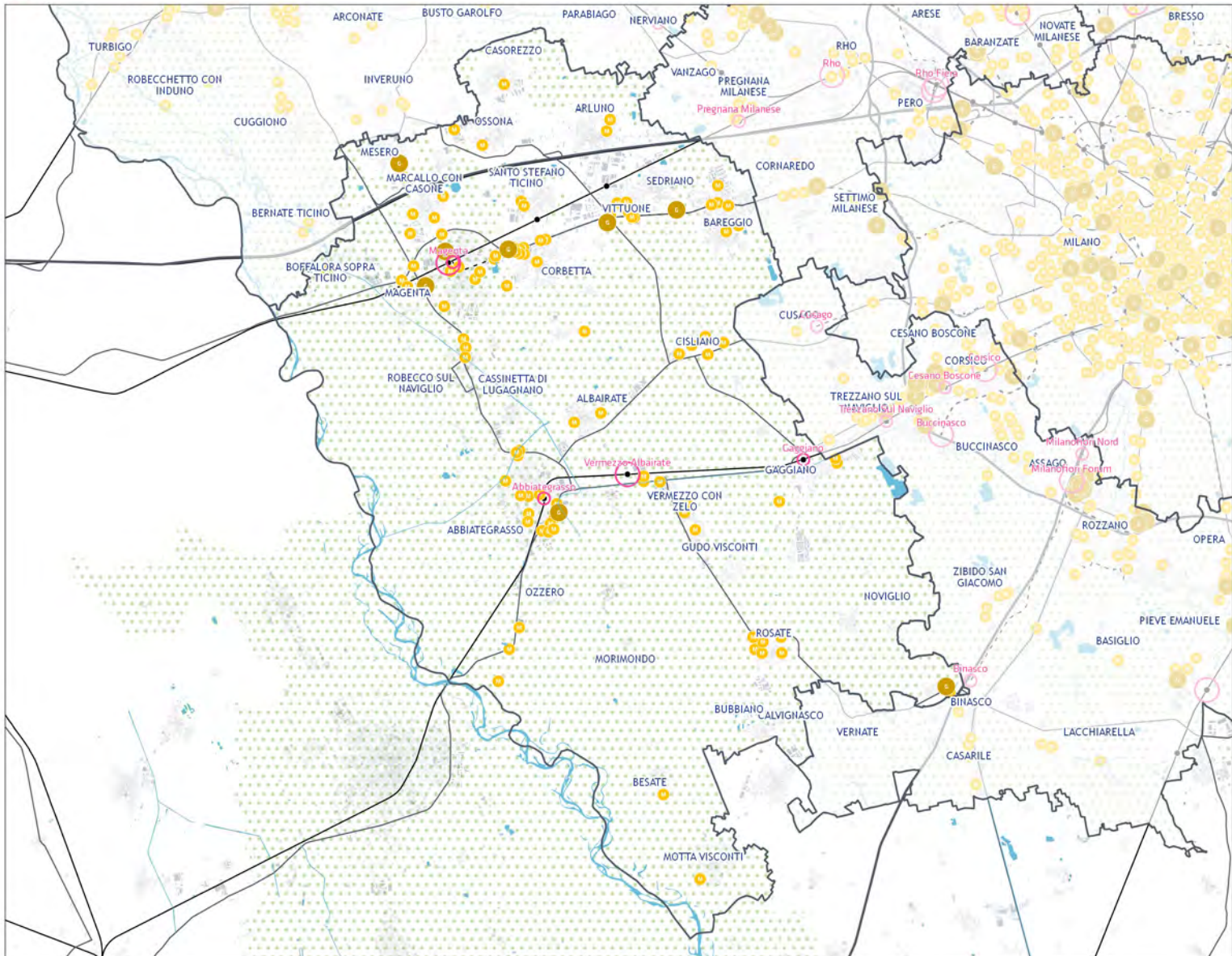


MEDIE STRUTTURE DI VENDITA
77 unità

FONTE: Opendata e Geoportale, Regione Lombardia, 2022.



○ LUM ● Grandi Strutture di Vendita ● Medie Strutture di Vendita

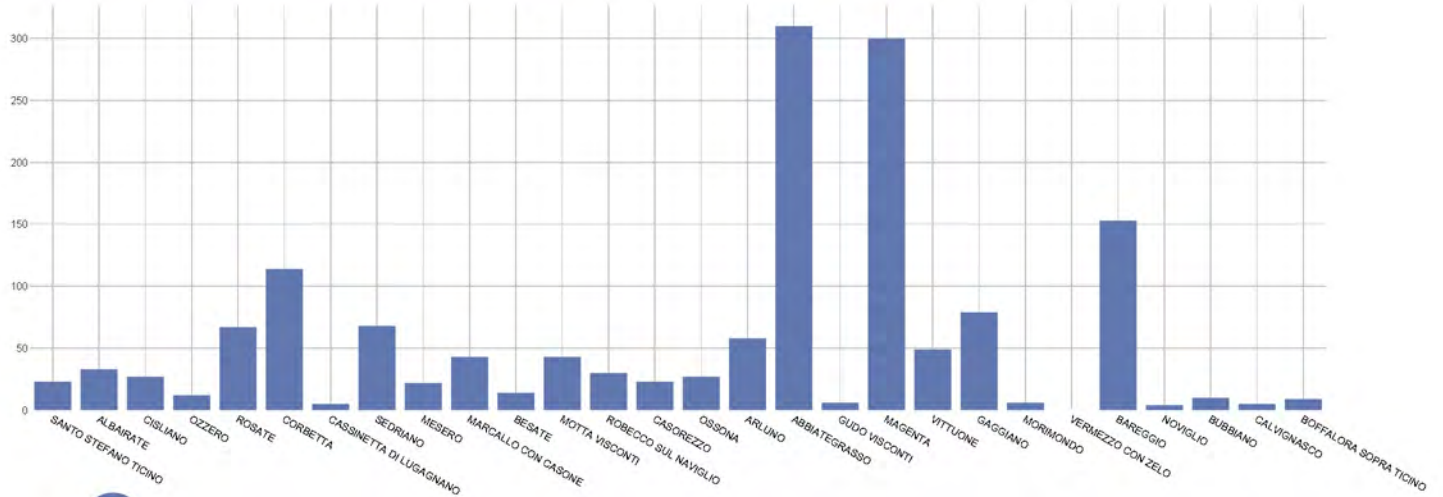


MAGENTINO E ABBIATENSE SISTEMA DEL COMMERCIO - ESERCIZI DI VICINATO

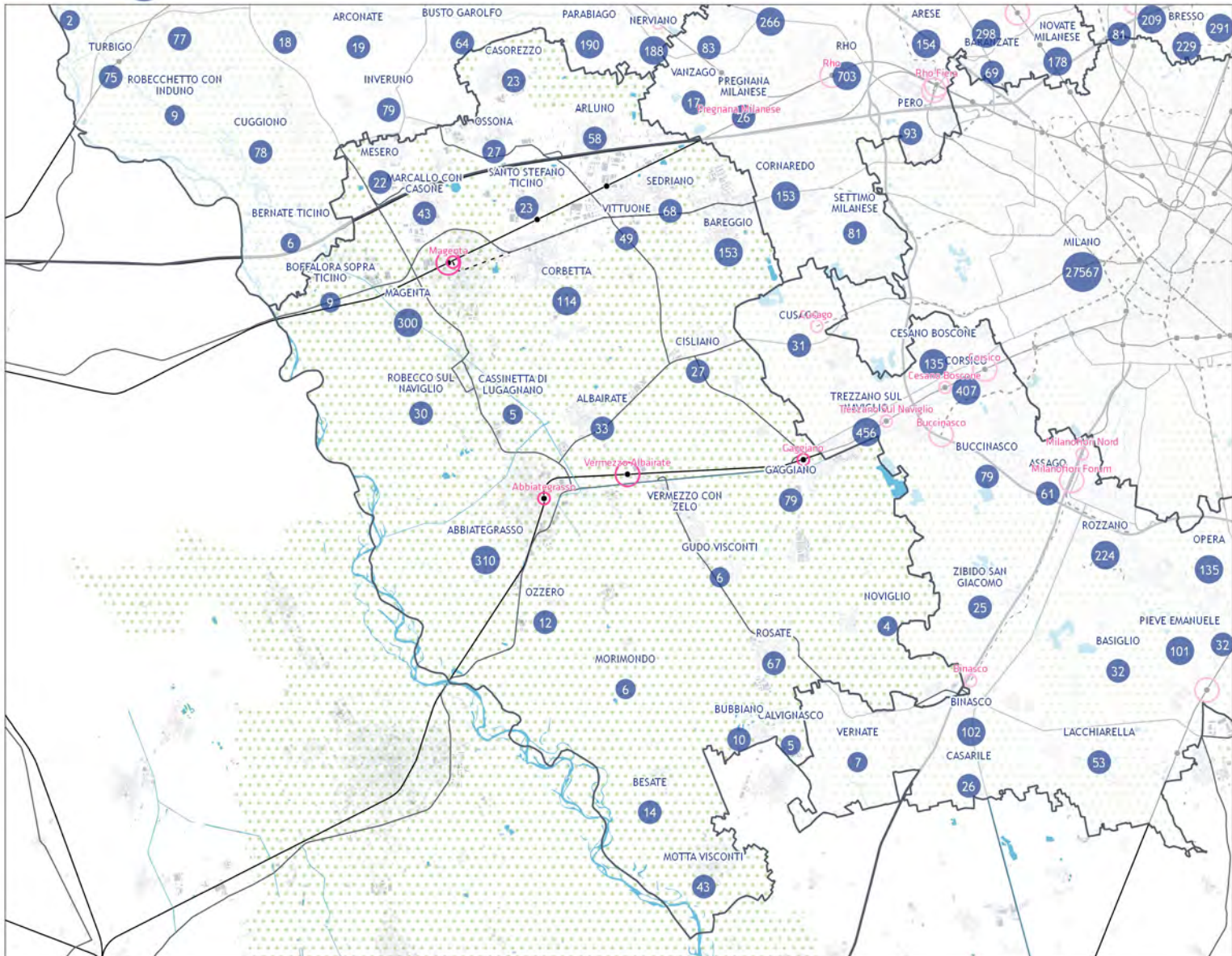


ESERCIZI DI VICINATO
1.540 unità

FONTE: Opendata e Geoportale, Regione Lombardia, 2022.



○ LUM ○ N ○ Esercizi di vicinato



MAGENTINO E ABBIATENSE

POPOLAZIONE RESIDENTE PER COMUNE



Fonte: ISTAT, 2022.

RESIDENTI 2022

217.586 abitanti

6,7 % della popolazione metropolitana



GIOVANI

38.845

17.9 %



ANZIANI

48.717

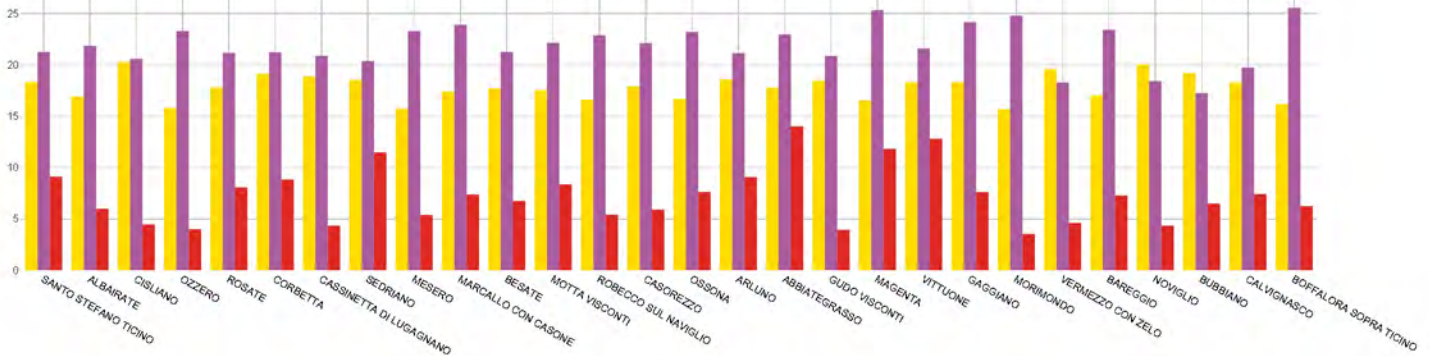
22.4 %



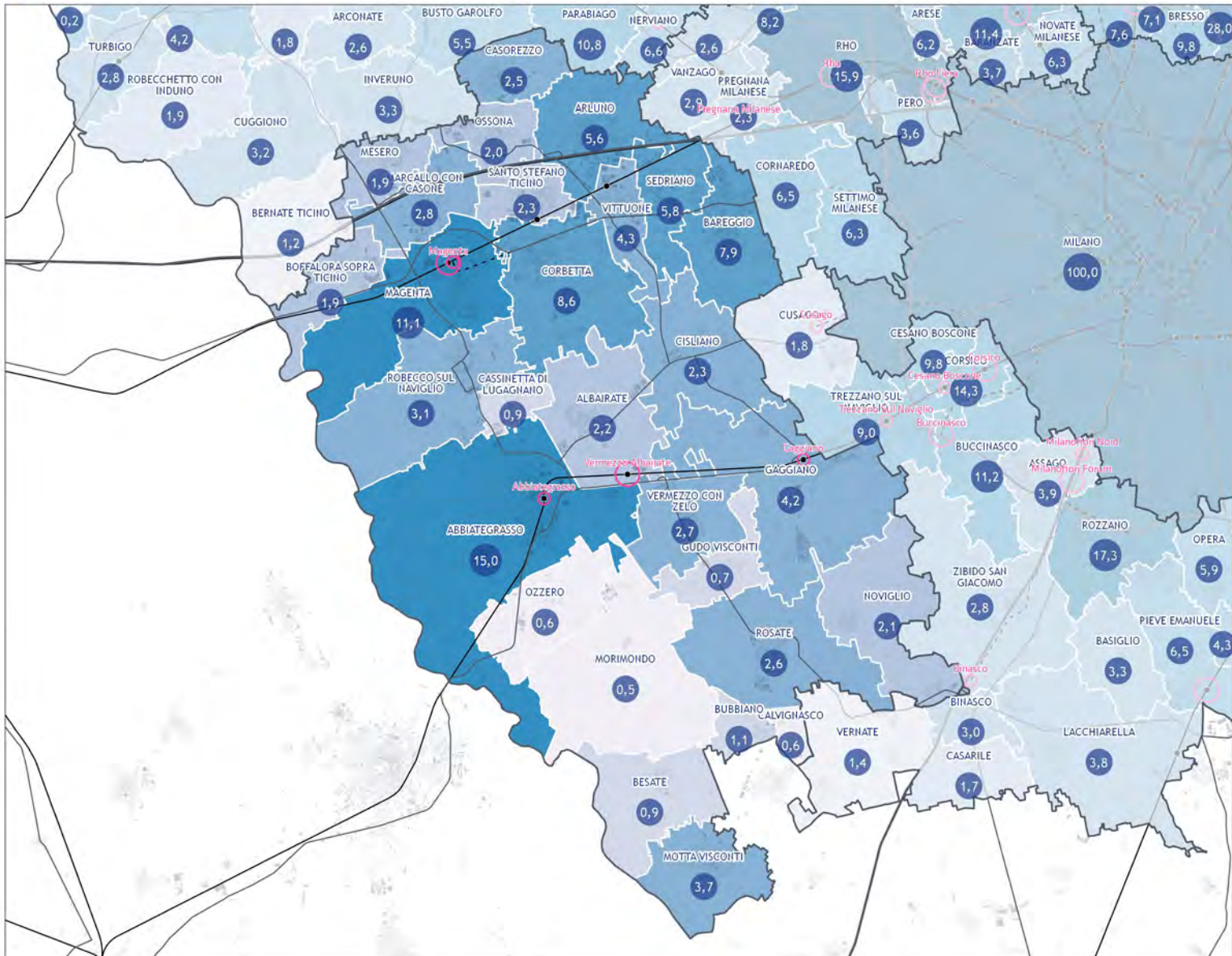
STRANIERI

19.925

9.2 %



N Incidenza della popolazione comunale sulla popolazione della zona omogenea **LUM** - Luogo urbano della Mobilità



MAGENTINO E ABBIATENSE

PROPENSIONE DEI LUOGHI URBANI DELLA MOBILITÀ

NUMERO TOTALE: 4
LUM sovrapposti sono considerati come unico elemento

RILEVANZA:	SOVRACOMUNALE: 2	di cui previsti: 0	METROPOLITANA: 2	di cui previsti: 0
CONTESTO:	URBANO: 2	PERIURBANO: 2	AGRICOLO: 0	
FUNZIONE:	RESIDENZIALE: 3	PRODUTTIVO: 1	MISTO: 0	AGRICOLO: 0
SERVIZI:	NESSUNO: 2	MONOSERVIZIO: 0	MIX DI SERVIZI: 2	
POTENZIALE DI TRASFORMAZIONE: 4				



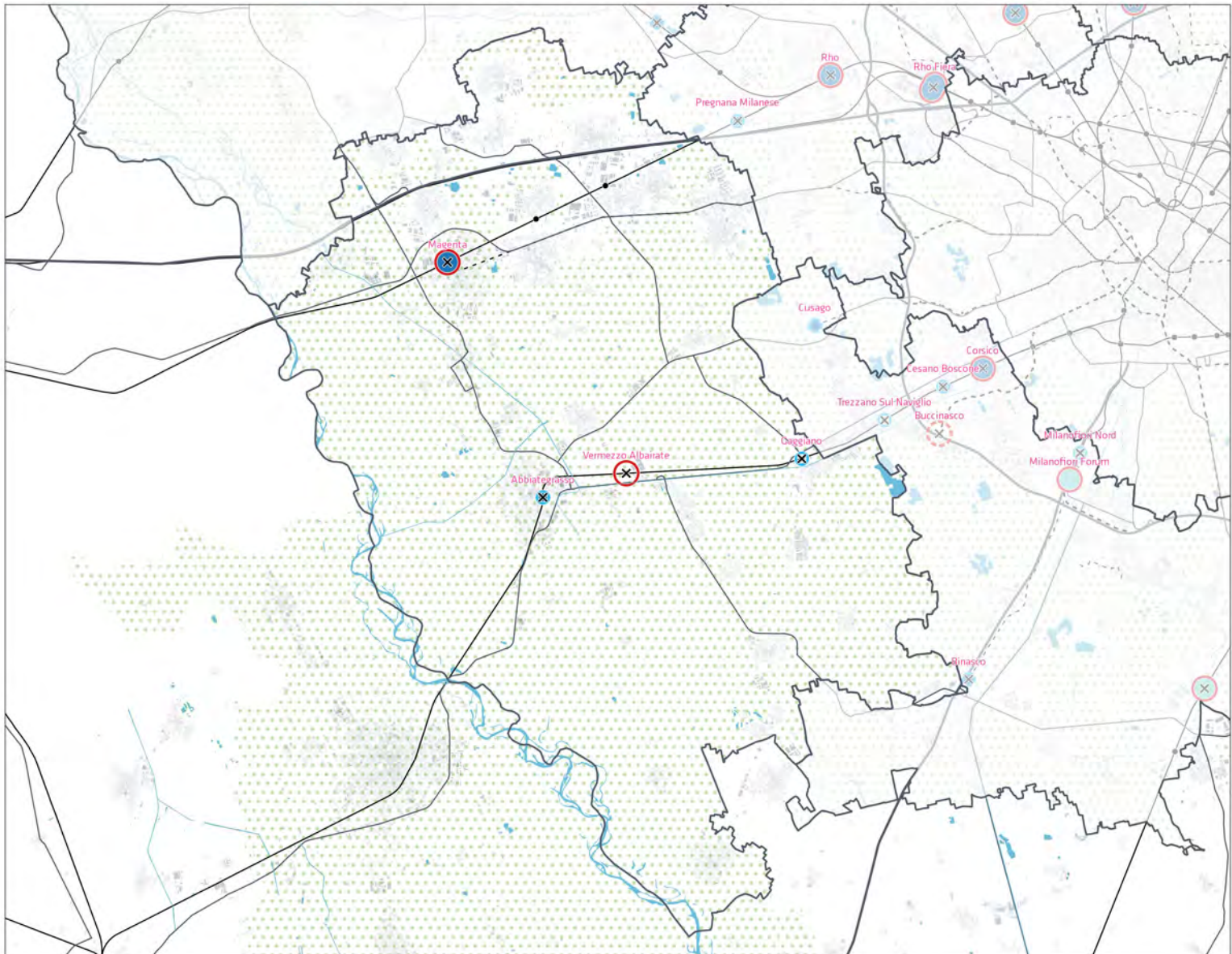
LUM ESISTENTI

- LUM di rilevanza metropolitana
- LUM di rilevanza sovracomunale

LUM PREVISTI

- LUM sovracomunale con potenziale di rilevanza metropolitana
- LUM in previsione di rilevanza metropolitana
- LUM in previsione di rilevanza sovracomunale

- Presenza di una singola categoria di servizi sovracomunali
- Presenza di un mix di servizi sovracomunali
- ✕ Presenza di previsioni trasformatrici nel perimetro del LUM



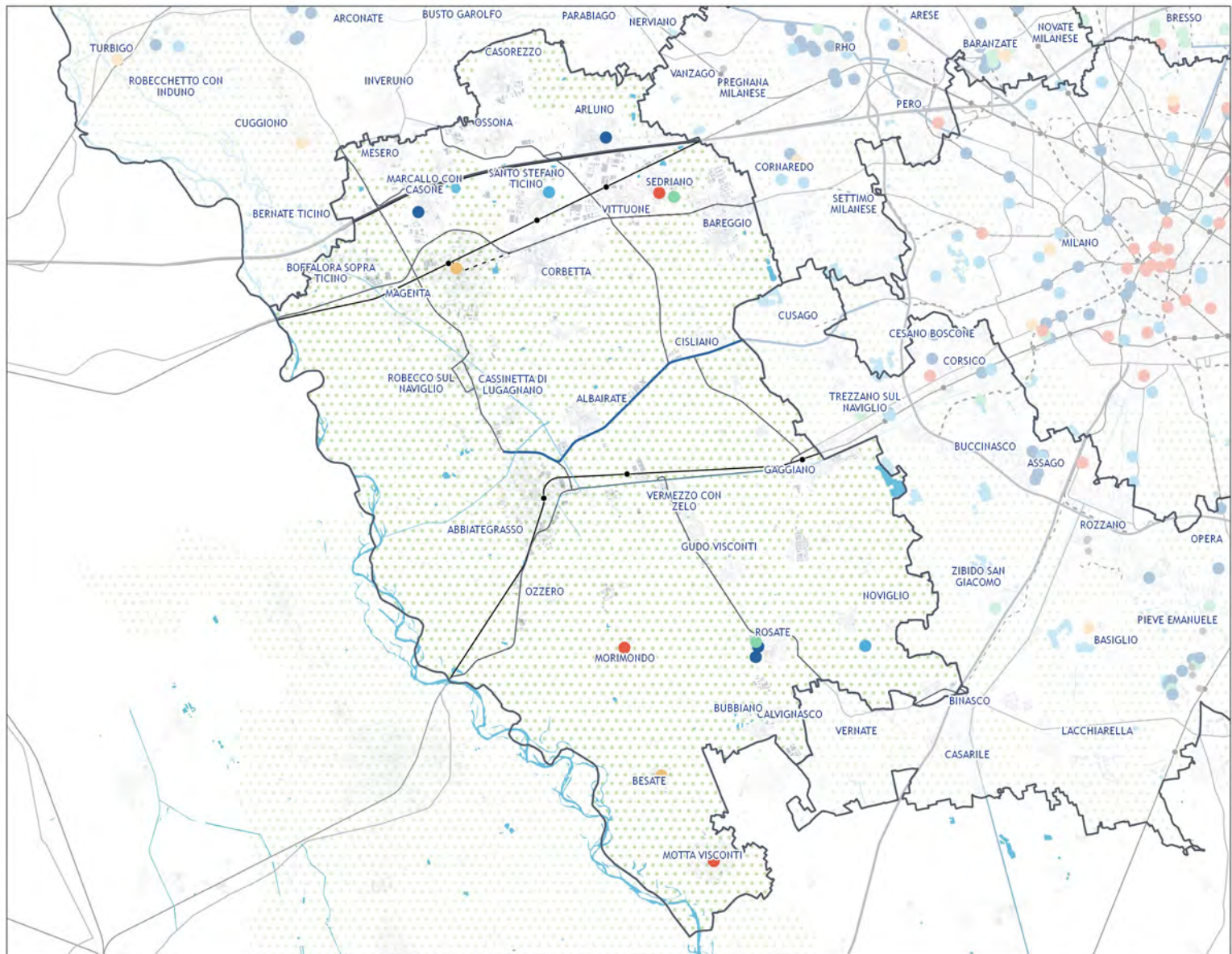
MAGENTINO E ABBIATENSE

PROGETTI FINANZIATI PER TIPOLOGIA (PNRR, PINQUA, BANDO PERIFERIE)

Numero di progetti finanziati: 0



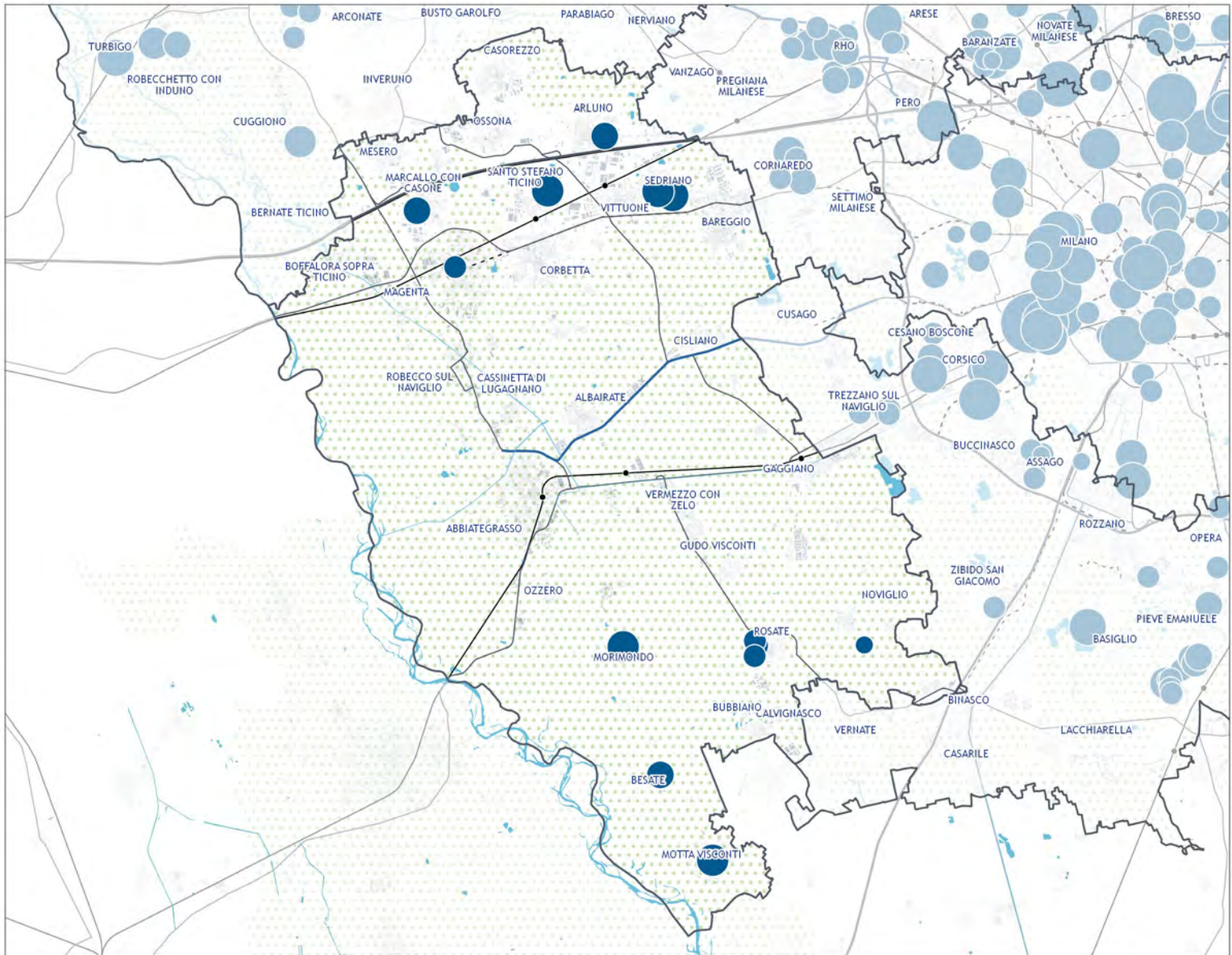
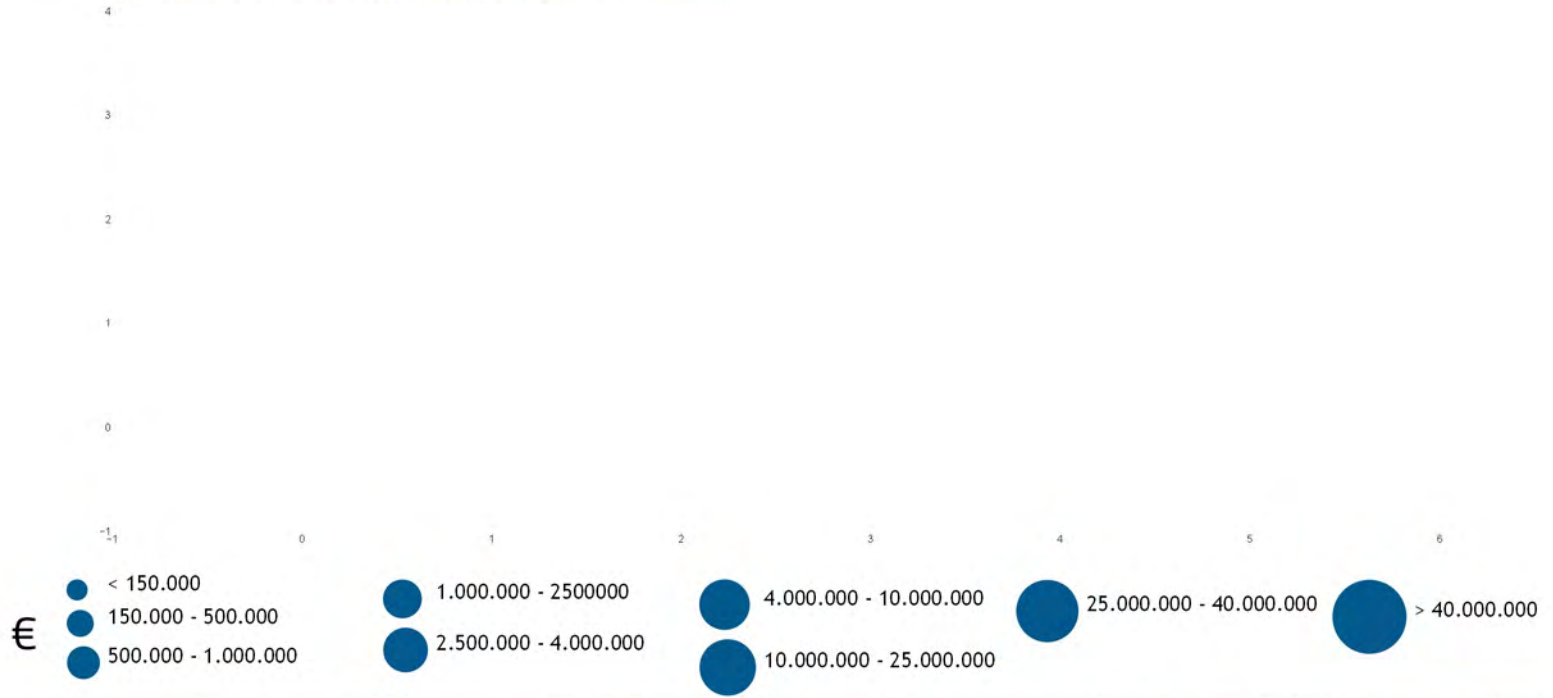
- Abitare
- Ambientale
- Cultura
- Istruzione, università e ricerca
- Mobilità

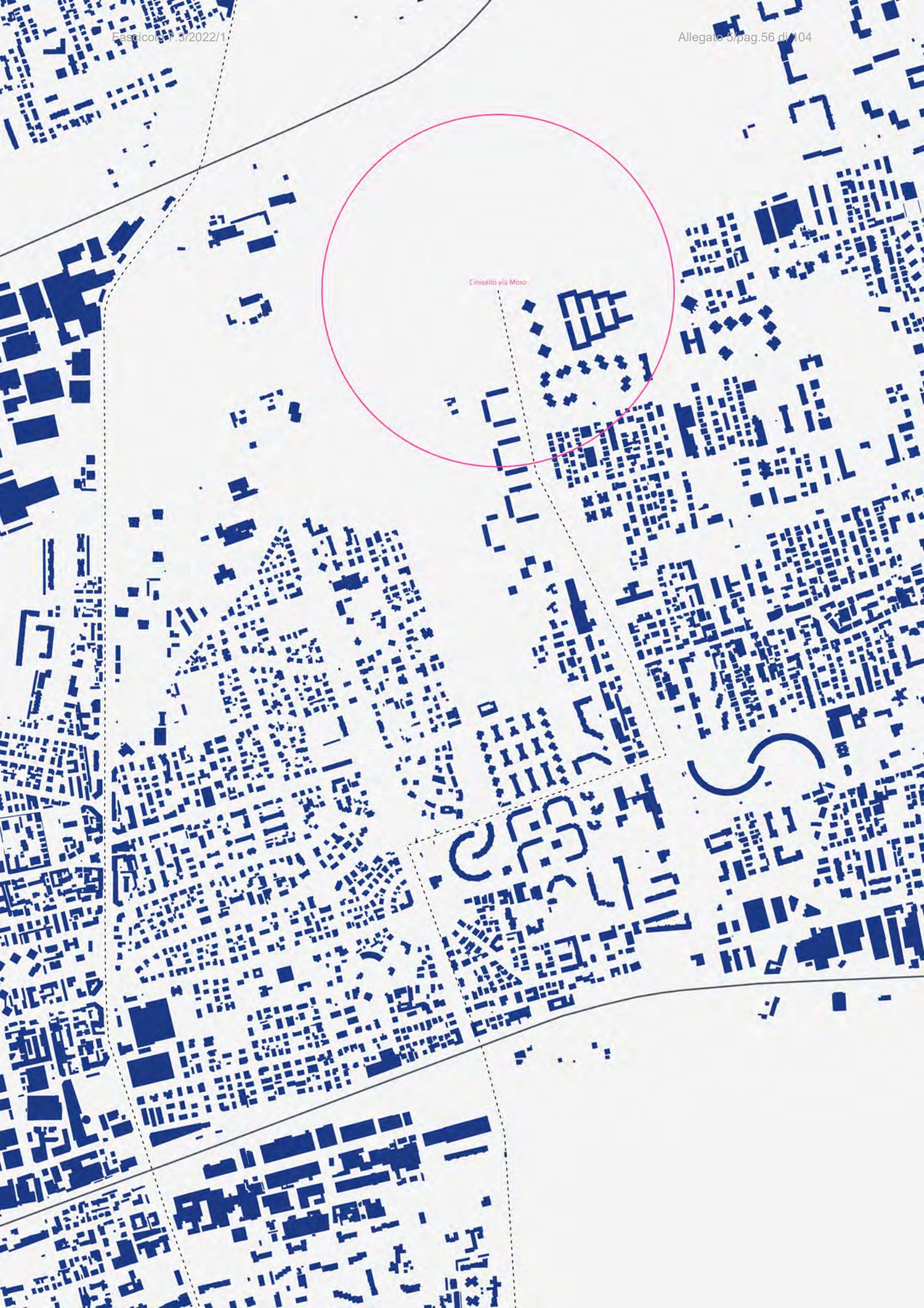


MAGENTINO E ABBIATENSE

PROGETTI FINANZIATI PER PER AMMONTARE DEI FINANZAMENTI (PNRR, PINQUA, BANDO PERIFERIE)

Importo dei progetti finanziati: 0 €

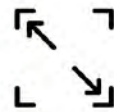




ZONA OMOGENEA NORD MILANO



COMUNI NELLA ZONA OMOGENEA
6 comuni



SUPERFICIE TERRITORIALE
49,55 kmq



RESIDENTI 2022
266.612 abitanti



LUM - LUOGHI URBANI DELLA MOBILITA'
11 LUM



COMUNI DELLA CITTA' CENTRALE
6 comuni



COMUNI POLO URBANO ATTRATTORE
0 comuni

NORD MILANO

SISTEMA DEI SERVIZI SOVRACOMUNALI DA PGT

FONTE: Tavola delle previsioni di Piano, Regione Lombardia, 2022.



SERVIZI ESISTENTI SOVRACOMUNALI

134 unità



SERVIZI GENERALI
52 unità



VERDE PUBBLICO
82 unità



SERVIZI IN PROGETTO SOVRACOMUNALI

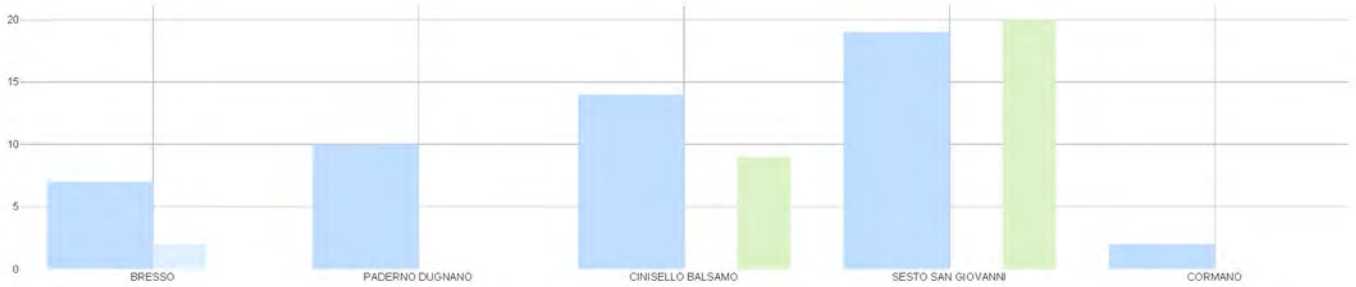
31 unità



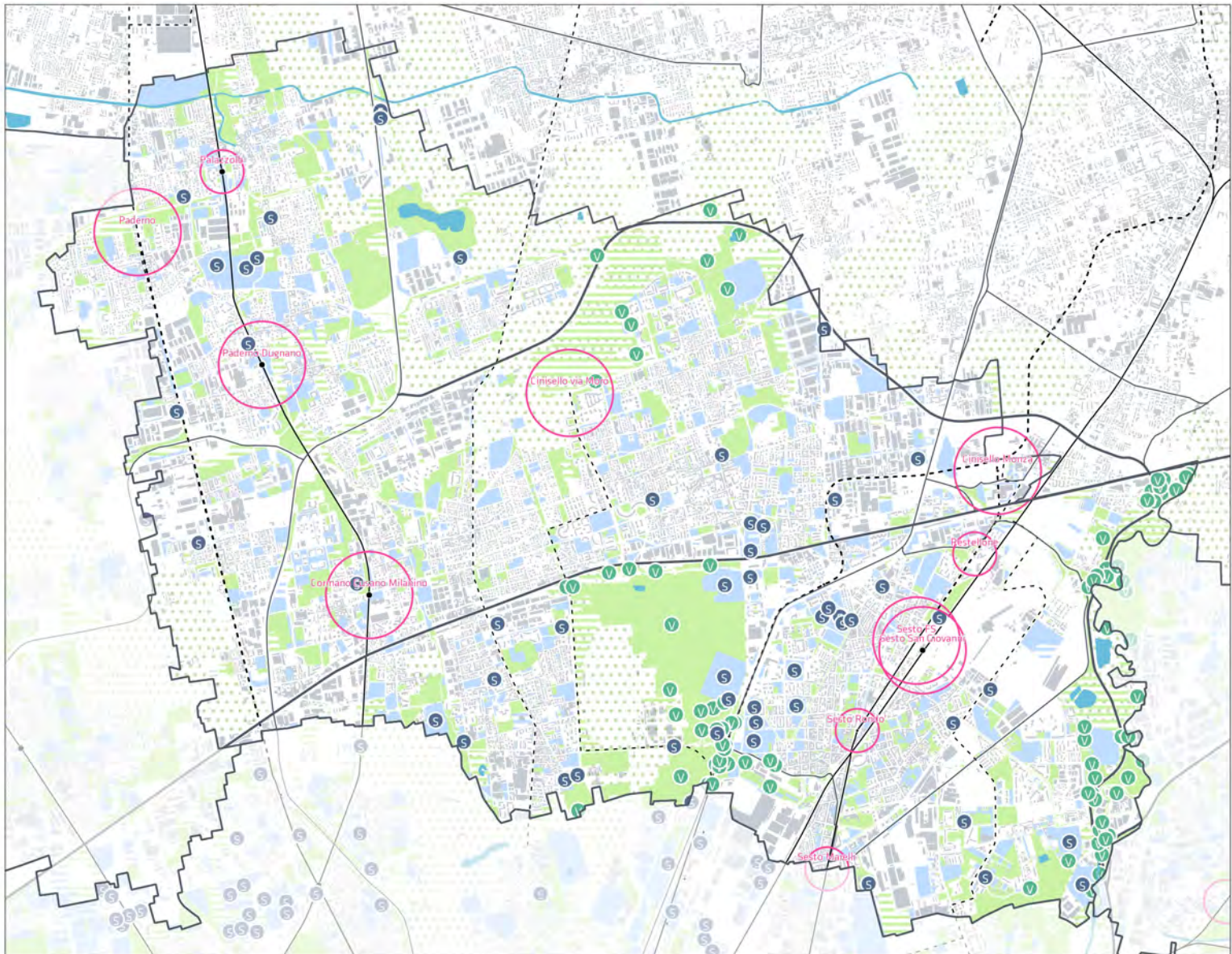
SERVIZI GENERALI
2 unità



VERDE PUBBLICO
29 unità



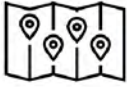
S Servizio generale sovracomunale
 V Verde pubblico sovracomunale
 LUM



NORD MILANO SISTEMA DEI SERVIZI DI AREA VASTA DA ALTRE FONTI

FONTI: Opendata e Geoportale, Regione Lombardia, 2022 - Openstreetmap.

MACROTIPOLOGIA



214 unità



CULTURA
6 unità



ISTRUZIONE
30 unità



SANITA'
18 unità



IMPIANTI TECNOLOGICI
2 unità



SICUREZZA
9 unità



TRASPORTI
5 Unità

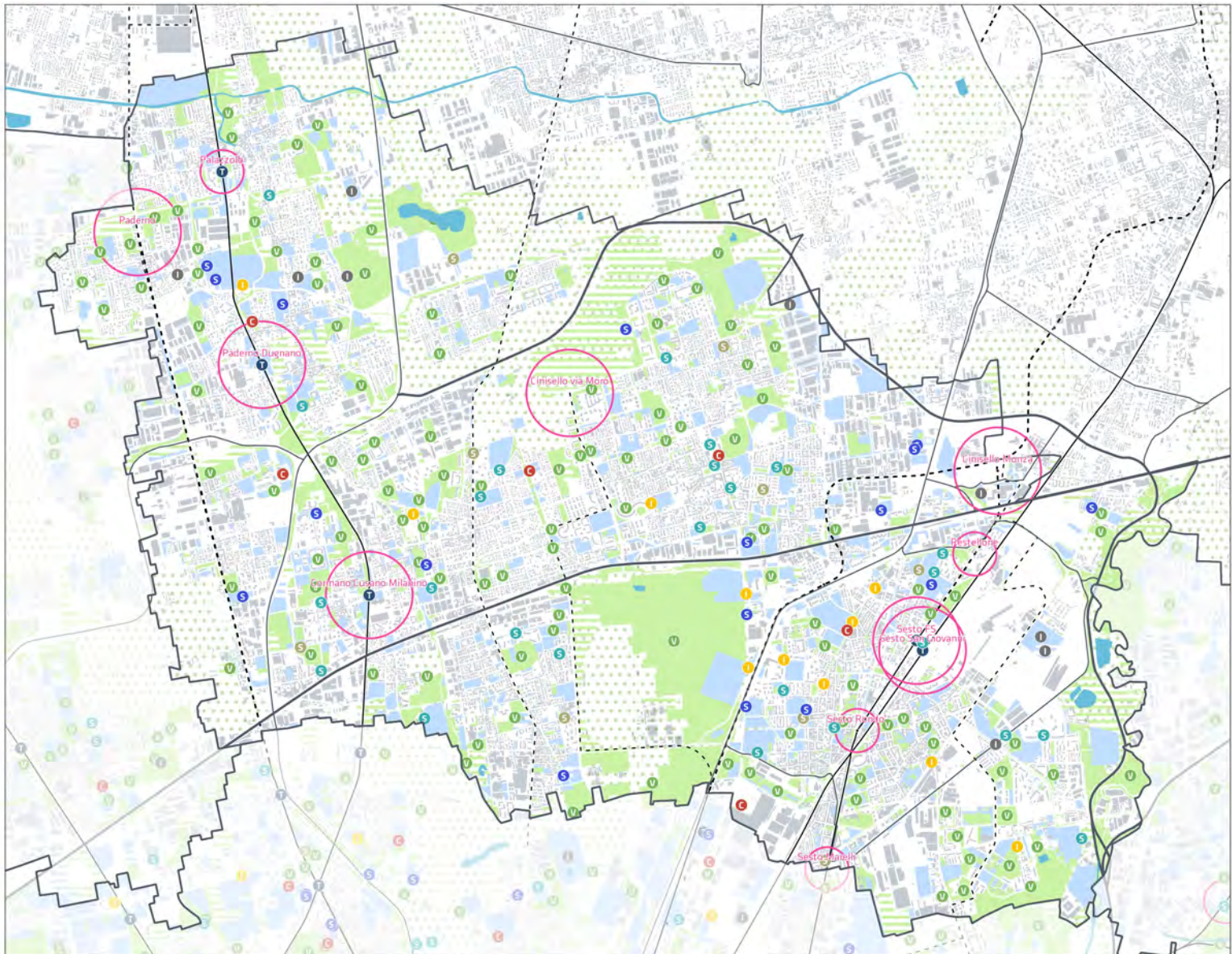


IMPIANTI SPORTIVI
25 unità



VERDE PUBBLICO
119 unità

● Cultura ● Impianti tecnologici ● Istruzione ● Sanità ● Sicurezza ● Attrezzature sportive ● Trasporti ● Verde pubblico ○ LUM



NORD MILANO

ORGANIZZAZIONE POLICENTRICA E CITTÀ CENTRALE



6 COMUNI DELLA CITTA' CENTRALE



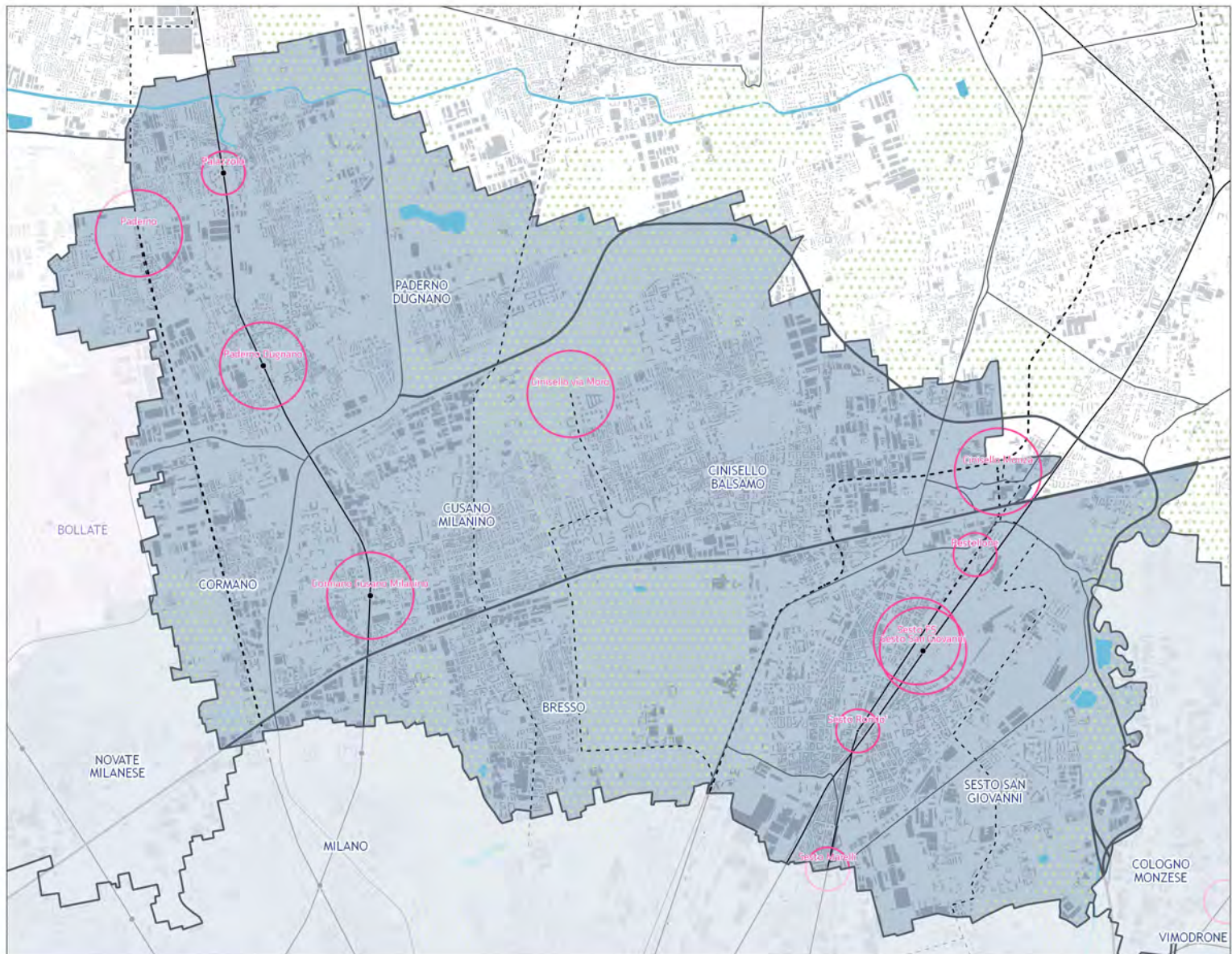
0 COMUNI POLO URBANO ATTRATTORE PER L'ORGANIZZAZIONE DEI SERVIZI DI AREA VASTA DI RILEVANZA METROPOLITANA

0 COMUNI POLO URBANO ATTRATTORE PER L'ORGANIZZAZIONE DEI SERVIZI DI AREA VASTA DI RILEVANZA SOVRACOMUNALE



11 LUM - LUOGHI URBANI DELLA MOBILITÀ

Città centrale
 Polo urbano attrattore per l'organizzazione dei servizi di area vasta di rilevanza metropolitana
 Polo urbano attrattore per l'organizzazione dei servizi di area vasta di rilevanza sovracomunale
 LUM



NORD MILANO

SISTEMA DEL COMMERCIO - GSV / MSV

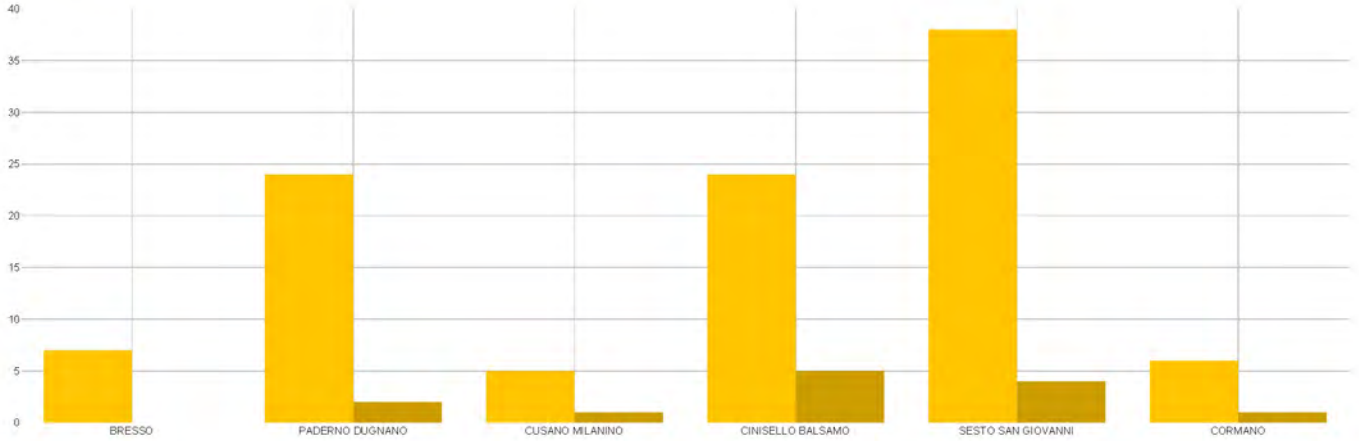


GRANDI STRUTTURE DI VENDITA
11 unità

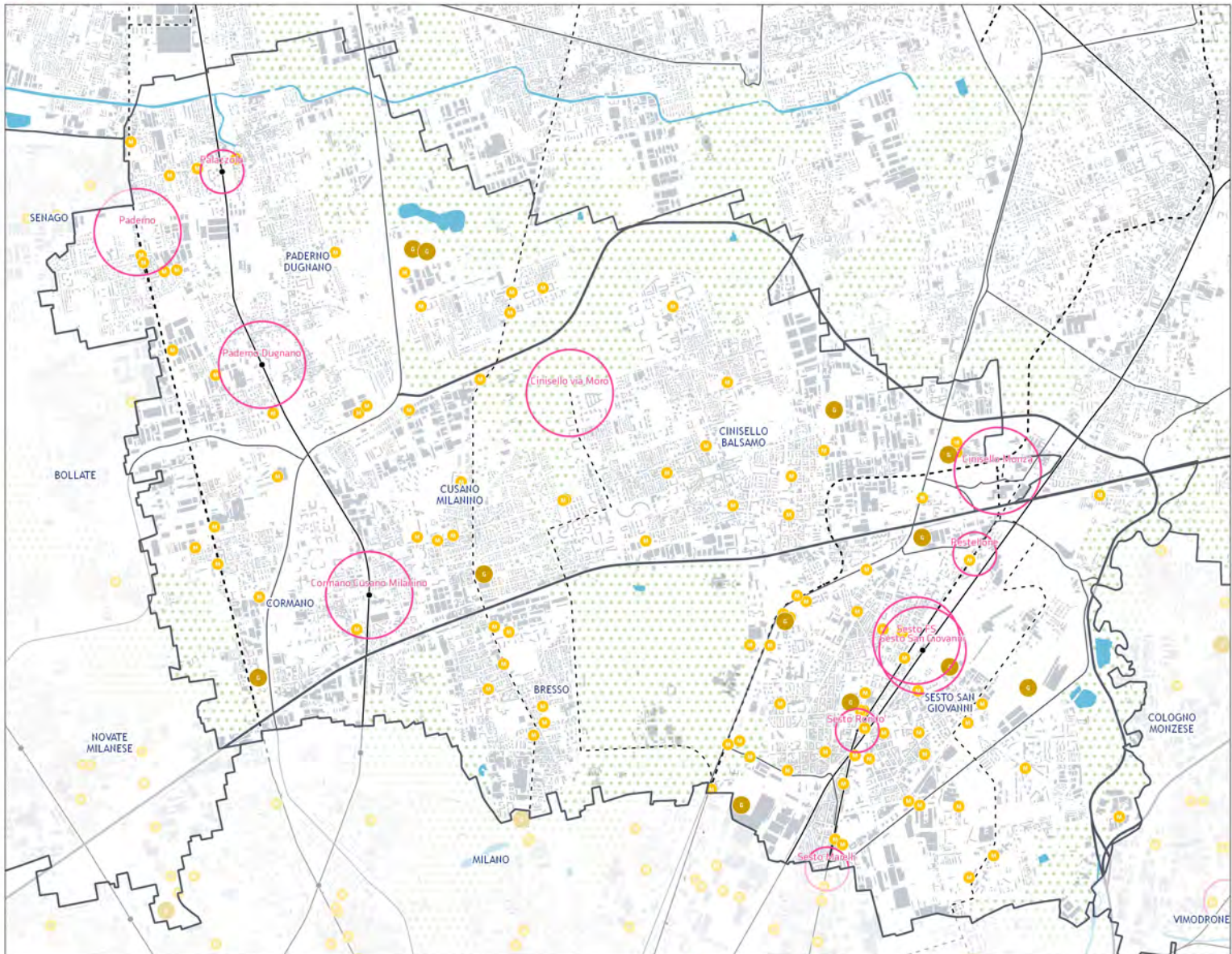


MEDIE STRUTTURE DI VENDITA
43 unità

FONTE: Opendata e Geoportale, Regione Lombardia, 2022.



○ LUM
 ● Grandi Strutture di Vendita
 ● Medie Strutture di Vendita



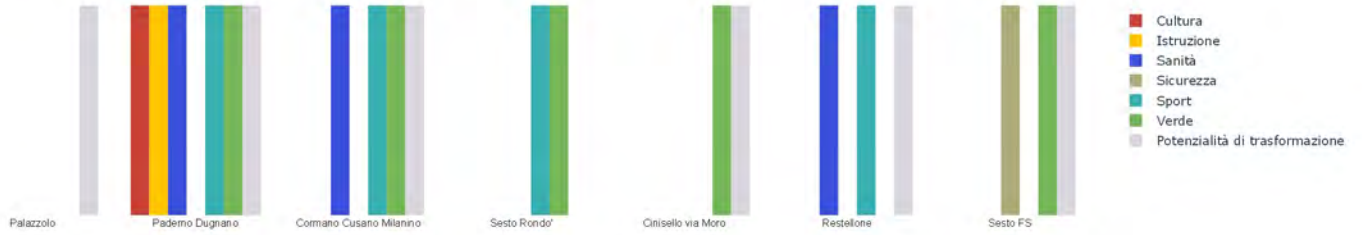
NORD MILANO

PROPENSIONE DEI LUOGHI URBANI DELLA MOBILITÀ

NUMERO TOTALE: 10

LUM sovrapposti sono considerati come unico elemento

RILEVANZA:	SOVRACOMUNALE: 4	di cui previsti: 1	METROPOLITANA: 6	di cui previsti: 3
CONTESTO:	URBANO: 9	PERIURBANO: 1	AGRICOLO: 0	
FUNZIONE:	RESIDENZIALE: 7	PRODUTTIVO: 1	MISTO: 2	AGRICOLO: 0
SERVIZI:	NESSUNO: 2	MONOSERVIZIO: 2	MIX DI SERVIZI: 6	
POTENZIALE DI TRASFORMAZIONE: 9				



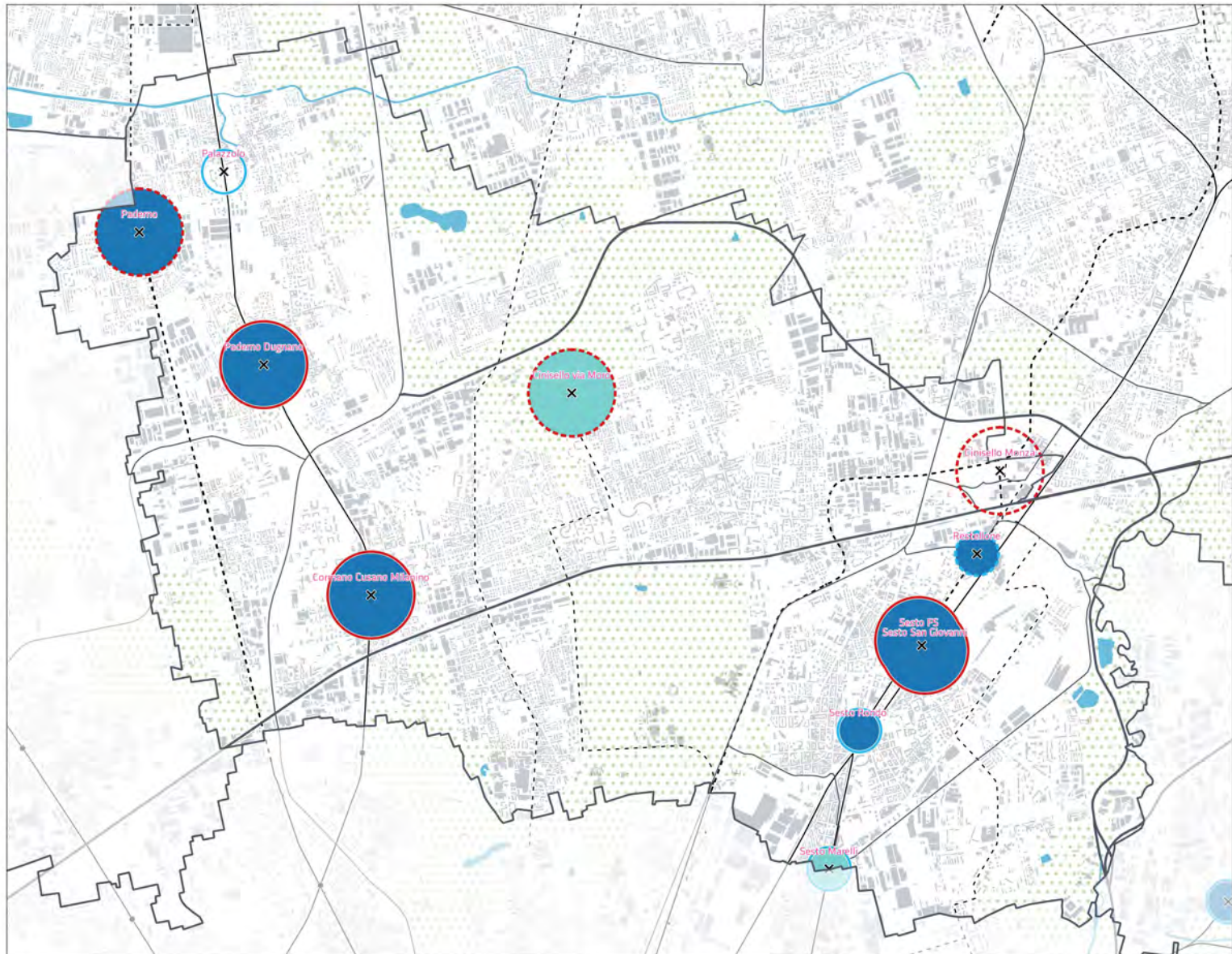
LUM ESISTENTI

- LUM di rilevanza metropolitana
- LUM di rilevanza sovracomunale

LUM PREVISTI

- LUM sovracomunale con potenziale di rilevanza metropolitana
- LUM in previsione di rilevanza metropolitana
- LUM in previsione di rilevanza sovracomunale

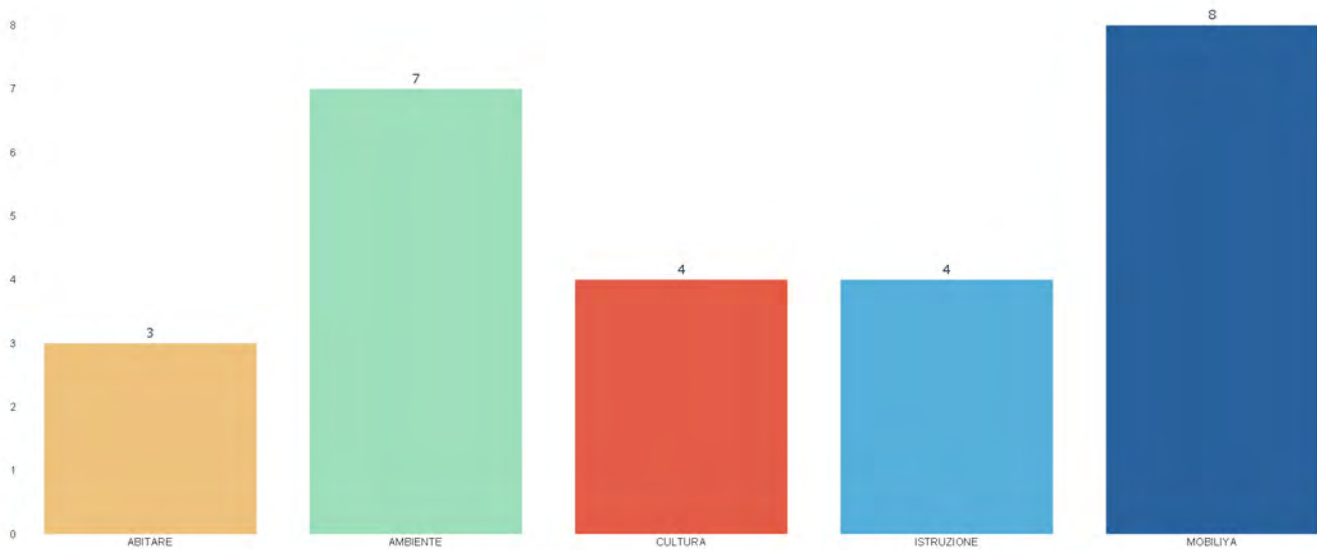
- Presenza di una singola categoria di servizi sovracomunali
- Presenza di un mix di servizi sovracomunali
- ✕ Presenza di previsioni trasformatrici nel perimetro del LUM



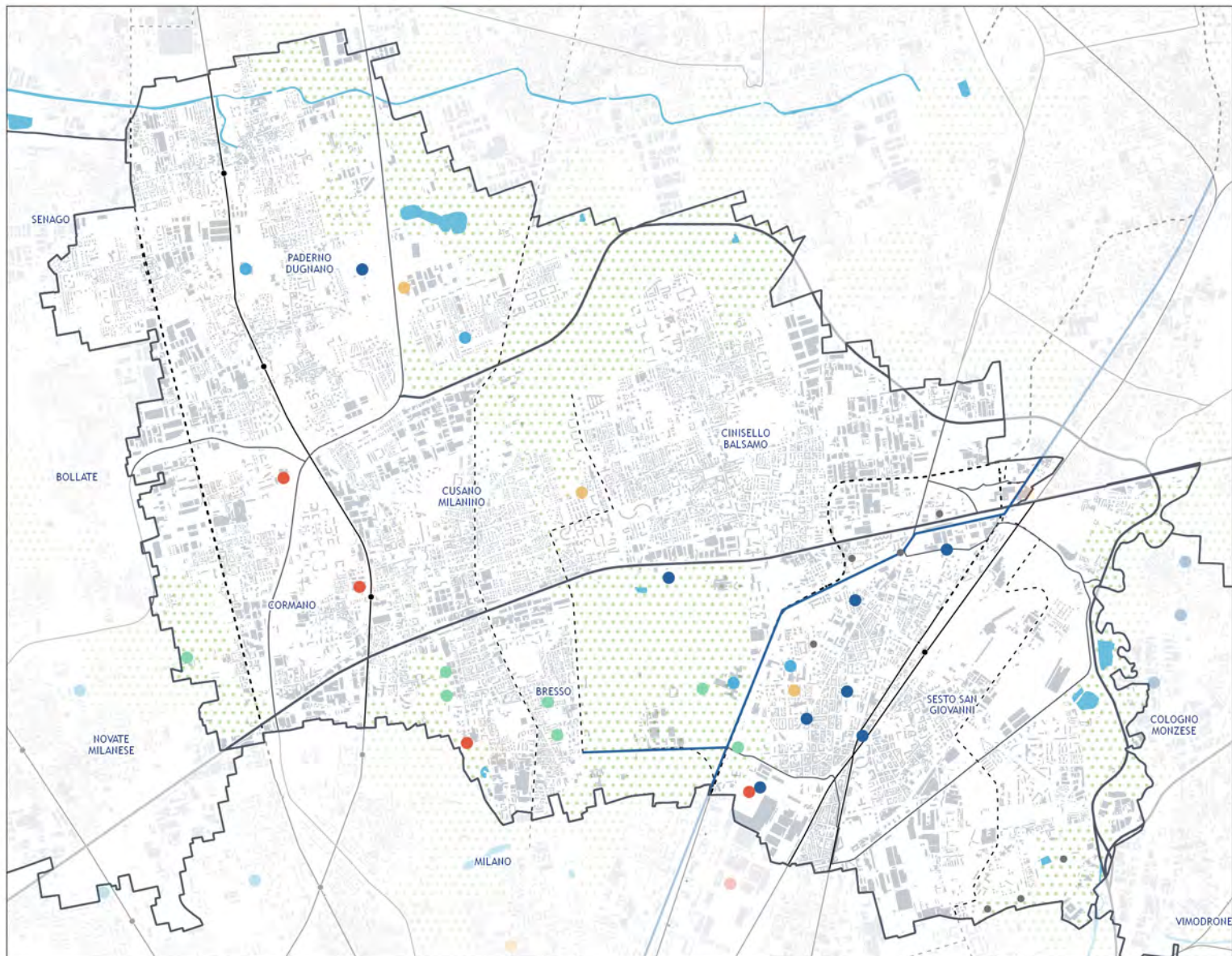
NORD MILANO

PROGETTI FINANZIATI PER TIPOLOGIA (PNRR, PINQUA, BANDO PERIFERIE)

Numero di progetti finanziati: 26



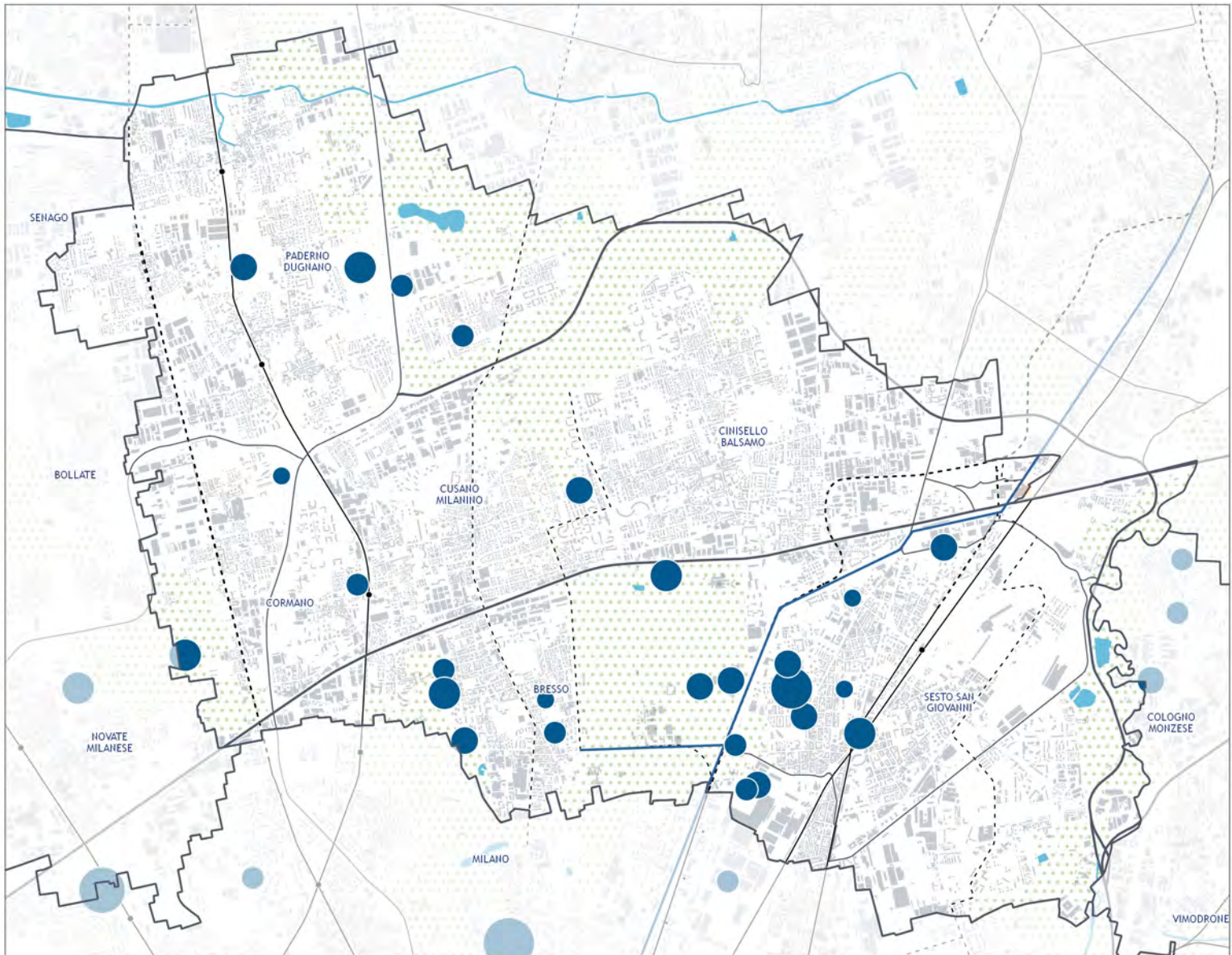
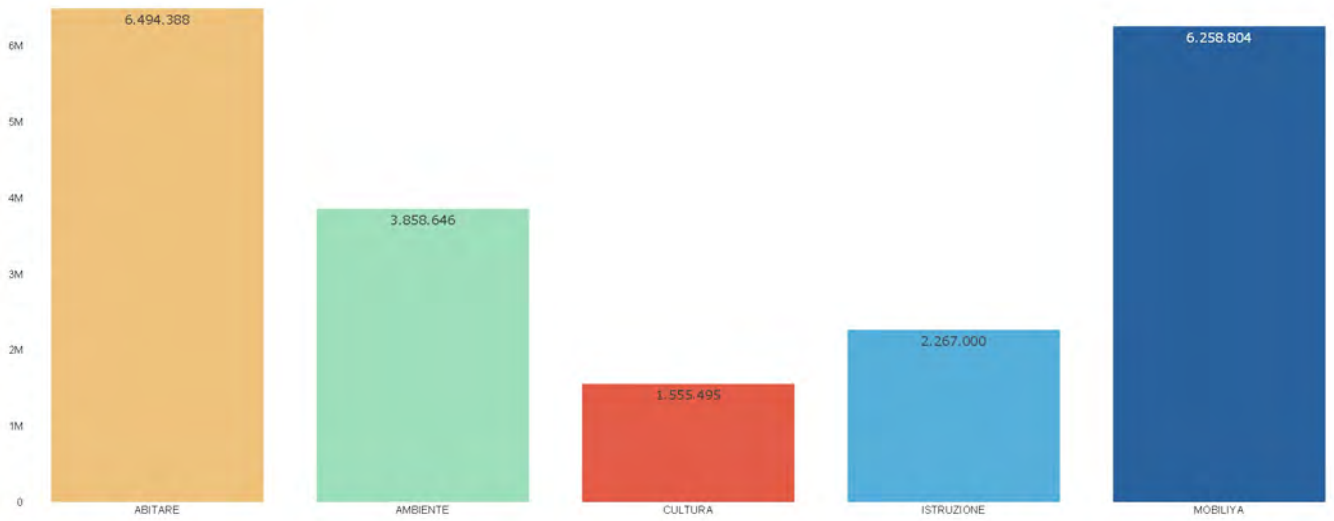
● Abitare ● Ambientale ● Cultura ● Istruzione, università e ricerca ● Mobilità



NORD MILANO

PROGETTI FINANZIATI PER PER AMMONTARE DEI FINANZAMENTI (PNRR, PINQUA, BANDO PERIFERIE)

Importo dei progetti finanziati: 20.434.333 €

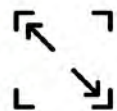




ZONA OMOGENEA NORD OVEST



COMUNI NELLA ZONA OMOGENEA
16 comuni



SUPERFICIE TERRITORIALE
135,67 kmq



RESIDENTI 2022
317.761 abitanti



LUM - LUOGHI URBANI DELLA MOBILITA'
9 LUM



COMUNI DELLA CITTA' CENTRALE
4 comuni



COMUNI POLO URBANO ATTRATTORE
2 comuni

NORD OVEST

SISTEMA DEI SERVIZI DI AREA VASTA DA PGT

FONTE: Tavola delle previsioni di Piano, Regione Lombardia, 2022.



SERVIZI DI AREA VASTA ESISTENTI

16,92 kmq



SERVIZI GENERALI
8,54 kmq
50,5 %



VERDE PUBBLICO
8,38 kmq
49,5 %



SERVIZI DI AREA VASTA PREVISTI

2,91 kmq

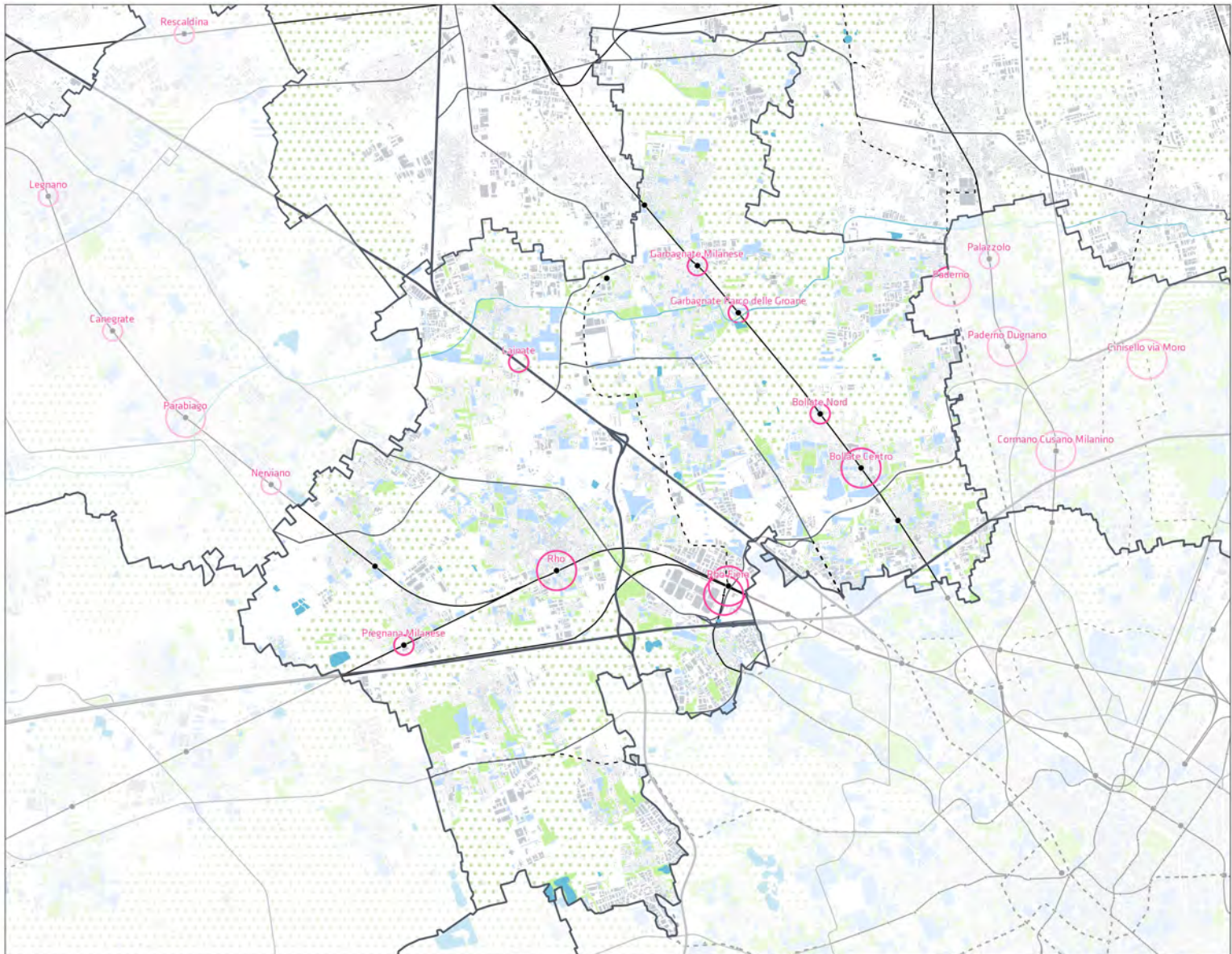


SERVIZI GENERALI
1,31 kmq
44,9 %



VERDE PUBBLICO
1,60 kmq
55,1 %

■ Servizi generali esistente
 ▨ Servizi generali previsti
 ■ Verde pubblico esistente
 ▨ Verde pubblico previsti
 ○ LUM



NORD OVEST

SISTEMA DEI SERVIZI SOVRACOMUNALI DA PGT

Fonte: Tavola delle previsioni di Piano, Regione Lombardia, 2022.



SERVIZI ESISTENTI SOVRACOMUNALI

69 unità



SERVIZI GENERALI
62 unità



VERDE PUBBLICO
7 unità



SERVIZI IN PROGETTO SOVRACOMUNALI

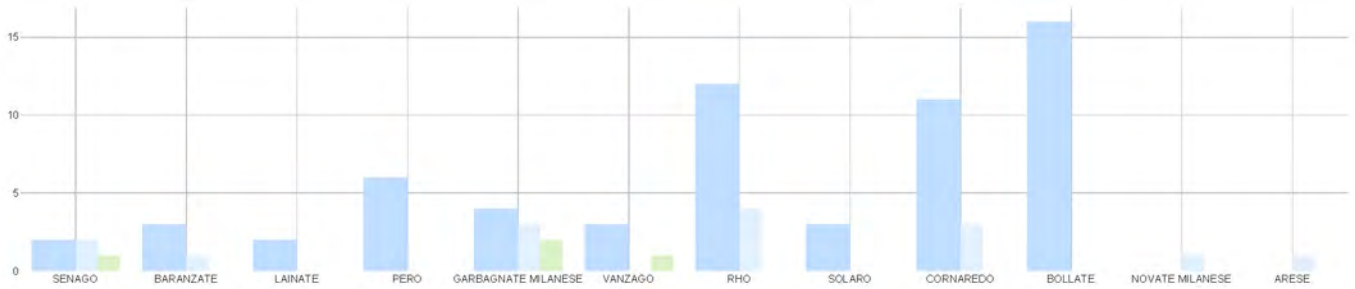
19 unità



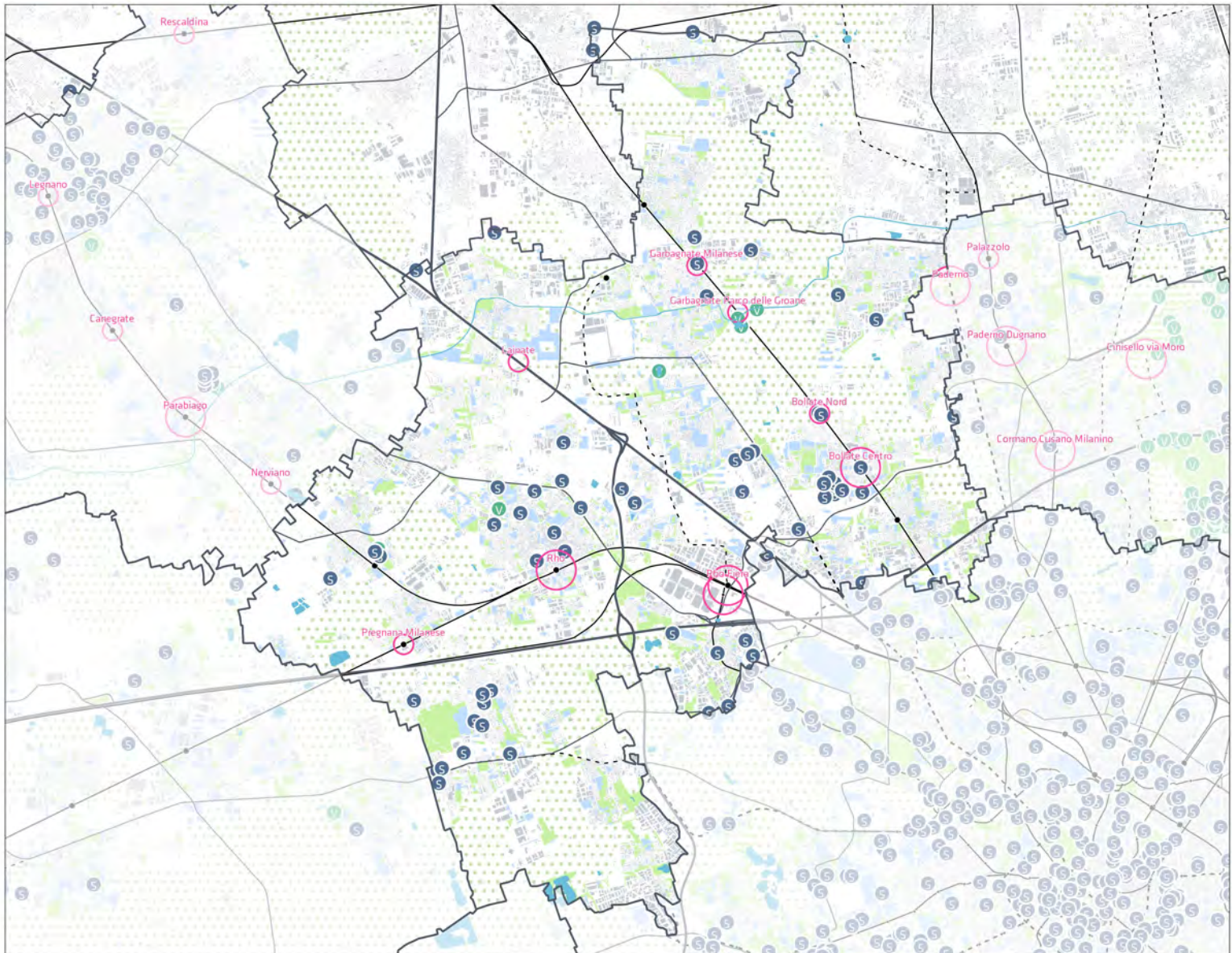
SERVIZI GENERALI
15 unità



VERDE PUBBLICO
4 unità



S Servizio generale sovracomunale
 V Verde pubblico sovracomunale
 O LUM



NORD OVEST

ORGANIZZAZIONE POLICENTRICA E CITTÀ CENTRALE



4 COMUNI DELLA CITTA' CENTRALE



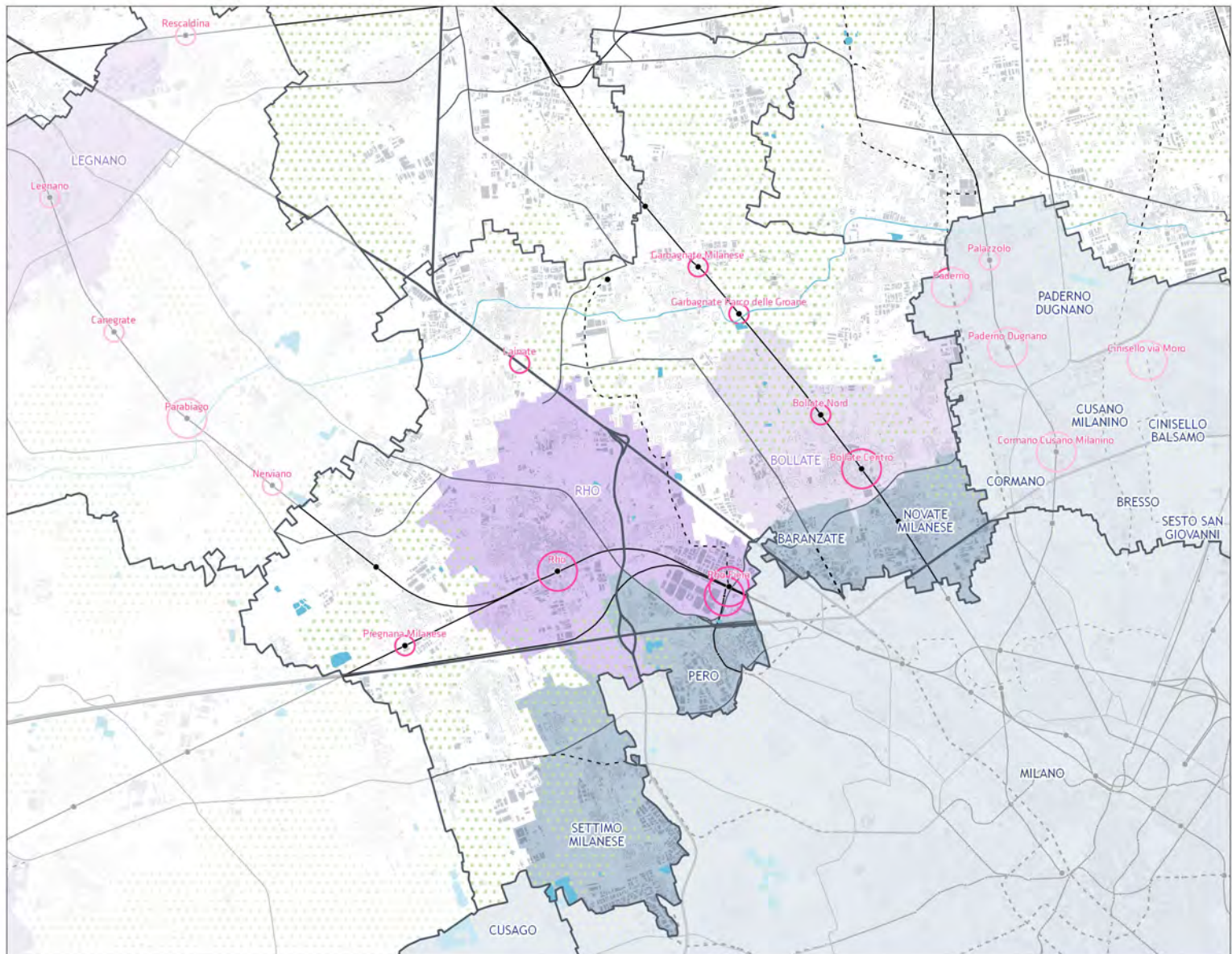
1 COMUNI POLO URBANO ATTRATTORE PER L'ORGANIZZAZIONE DEI SERVIZI DI AREA VASTA DI RILEVANZA METROPOLITANA

1 COMUNI POLO URBANO ATTRATTORE PER L'ORGANIZZAZIONE DEI SERVIZI DI AREA VASTA DI RILEVANZA SOVRACOMUNALE



9 LUM - LUOGHI URBANI DELLA MOBILITÀ

Città centrale
 Polo urbano attrattore per l'organizzazione dei servizi di area vasta di rilevanza metropolitana
 Polo urbano attrattore per l'organizzazione dei servizi di area vasta di rilevanza sovracomunale
 LUM



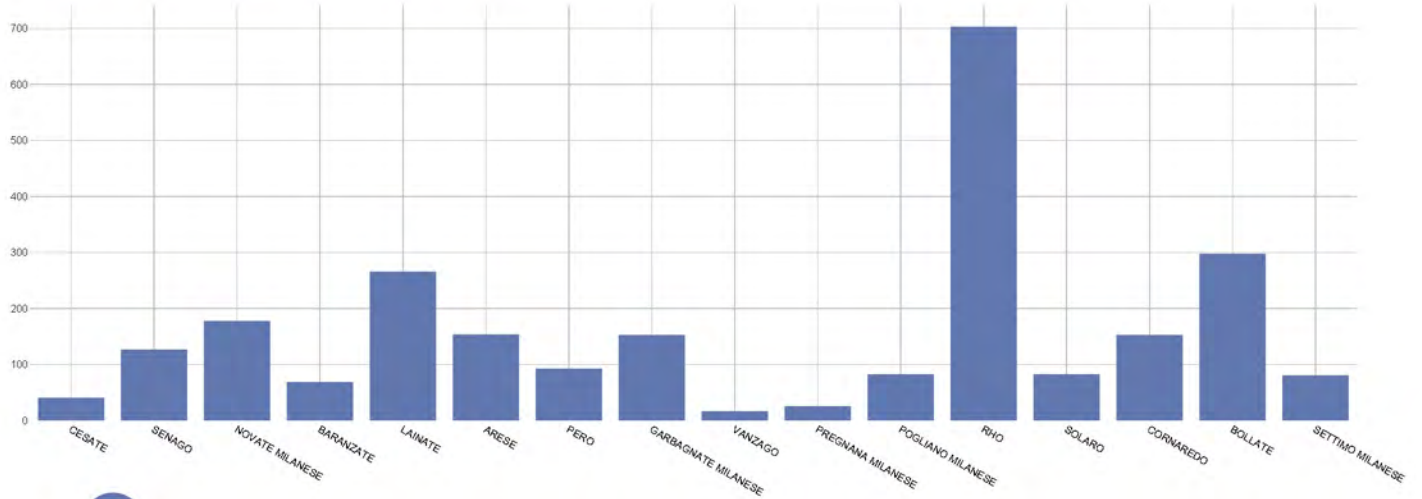
NORD OVEST

SISTEMA DEL COMMERCIO - ESERCIZI DI VICINATO

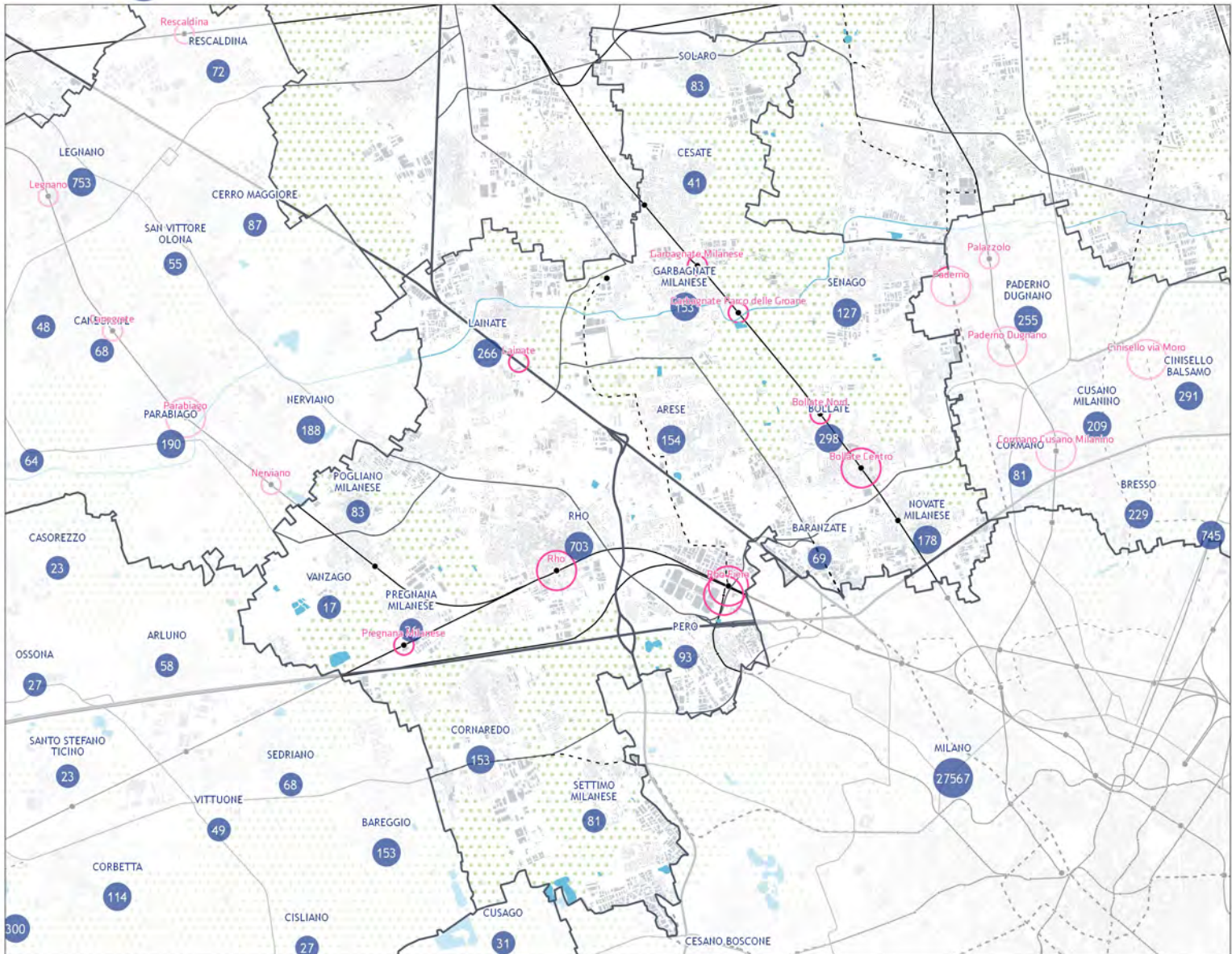


ESERCIZI DI VICINATO
2.525 unità

FONTE: Opendata e Geoportale, Regione Lombardia, 2022.



○ LUM ● N Esercizi di vicinato



NORD OVEST

POPOLAZIONE RESIDENTE PER COMUNE



Fonte: ISTAT, 2022.

RESIDENTI 2022

317.761 abitanti

9,8 % della popolazione metropolitana



GIOVANI

53.737

16.9 %



ANZIANI

74.799

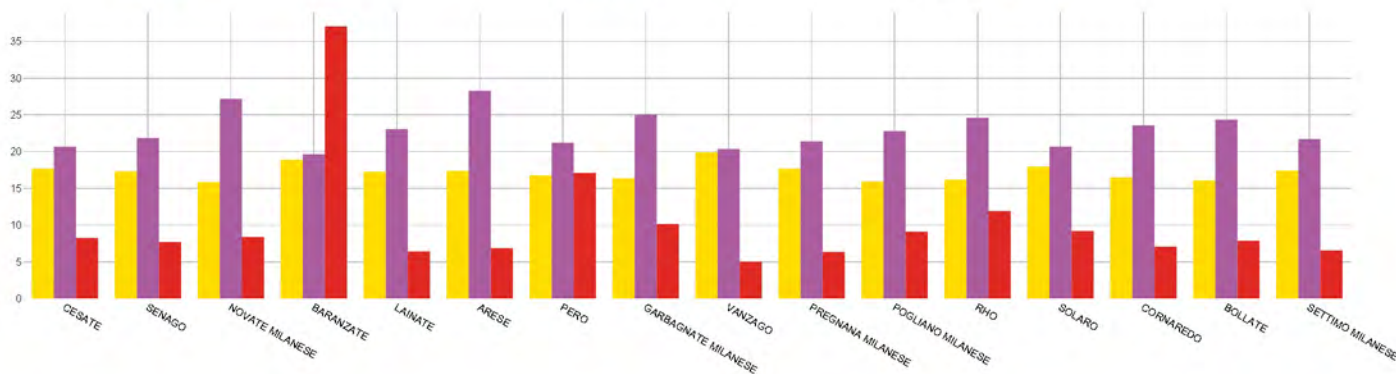
23.5 %



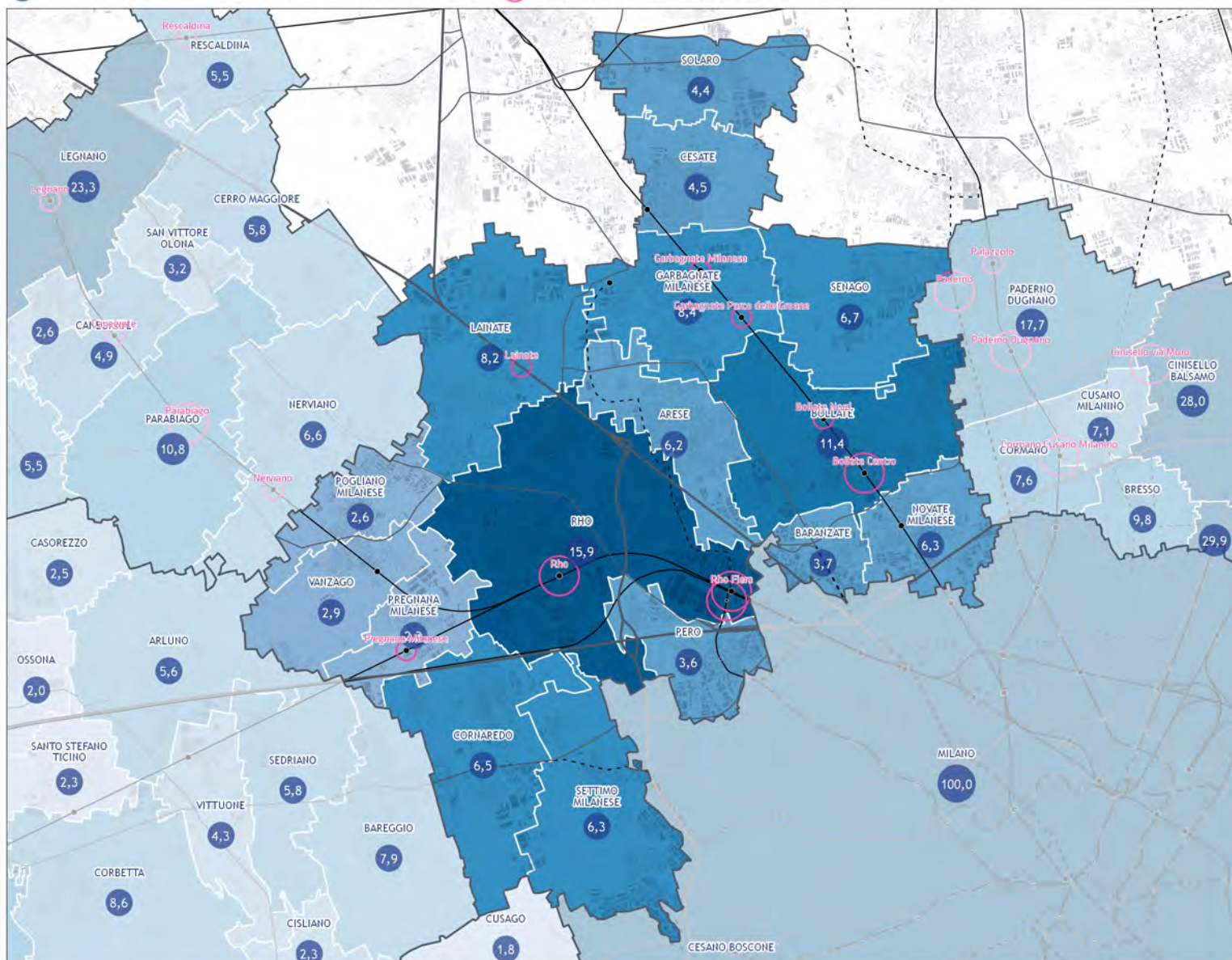
STRANIERI

31.232

9.8 %



N Incidenza della popolazione comunale sulla popolazione della zona omogenea **LUM** - Luogo urbano della Mobilità

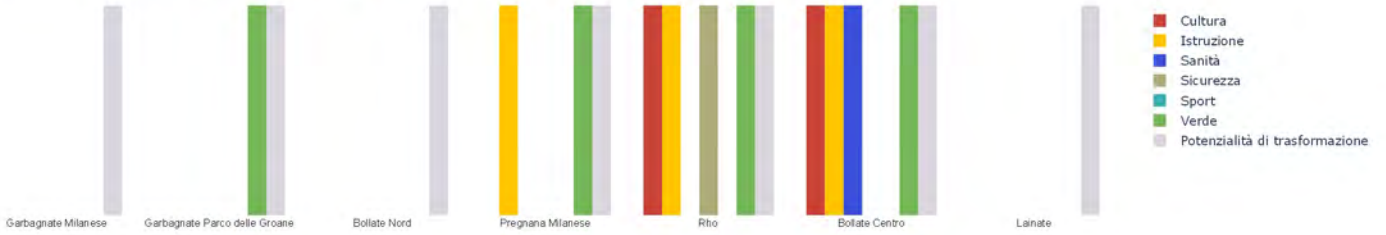


NORD OVEST

PROPENSIONE DEI LUOGHI URBANI DELLA MOBILITÀ

NUMERO TOTALE: 8
LUM sovrapposti sono considerati come unico elemento

RILEVANZA:	SOVRACOMUNALE: 5	di cui previsti: 1	METROPOLITANA: 3	di cui previsti: 0
CONTESTO:	URBANO: 4	PERIURBANO: 4	AGRICOLO: 0	
FUNZIONE:	RESIDENZIALE: 4	PRODUTTIVO: 2	MISTO: 2	AGRICOLO: 0
SERVIZI:	NESSUNO: 4	MONOSERVIZIO: 0	MIX DI SERVIZI: 4	
POTENZIALE DI TRASFORMAZIONE: 8				



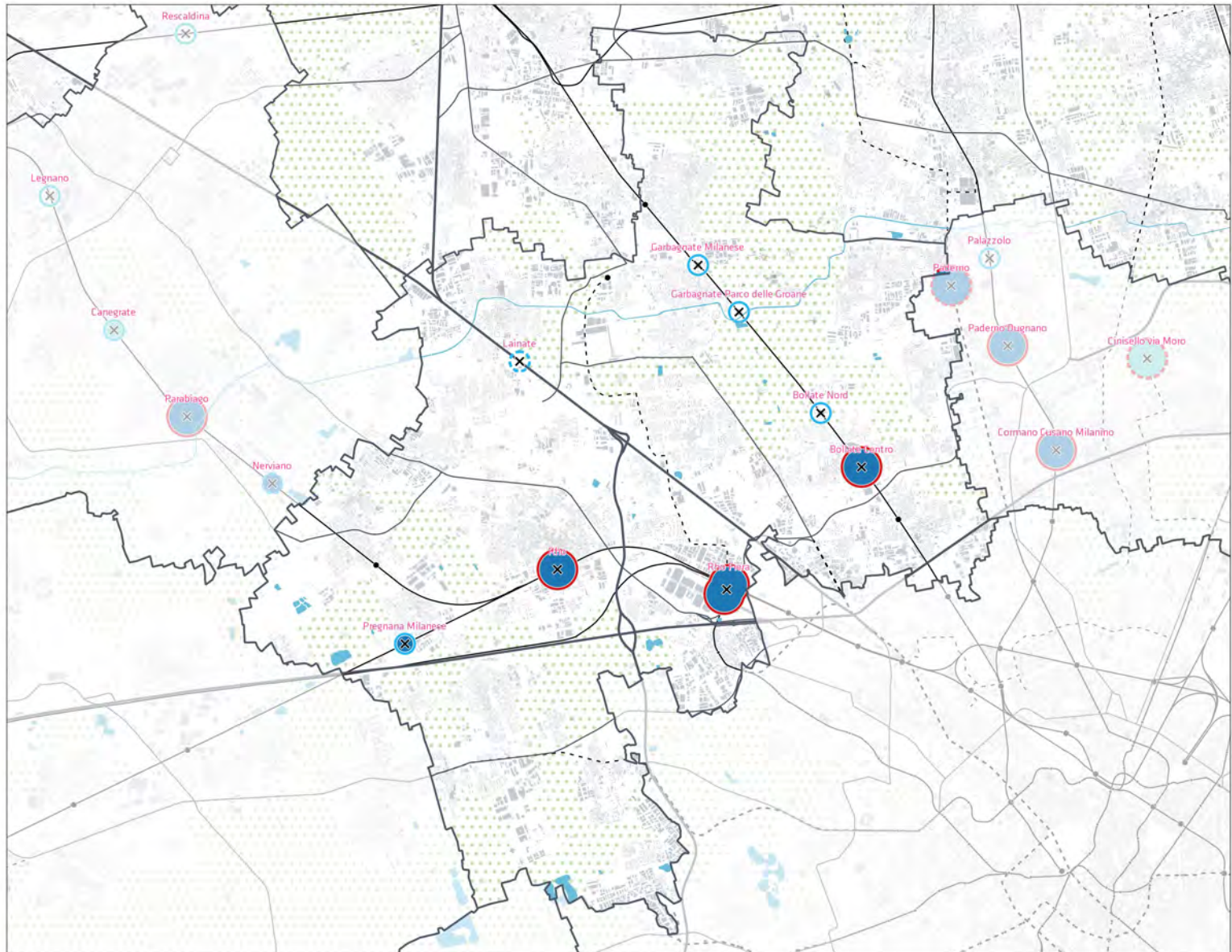
LUM ESISTENTI

- LUM di rilevanza metropolitana
- LUM di rilevanza sovracomunale

LUM PREVISTI

- LUM sovracomunale con potenziale di rilevanza metropolitana
- LUM in previsione di rilevanza metropolitana
- LUM in previsione di rilevanza sovracomunale

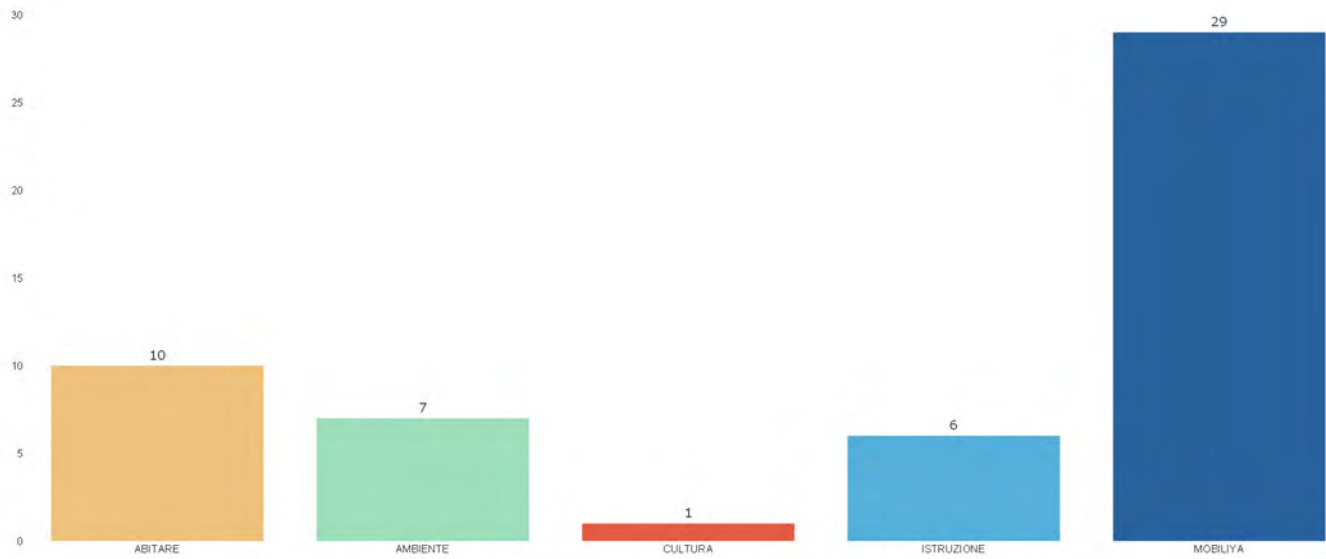
- Presenza di una singola categoria di servizi sovracomunali
- Presenza di un mix di servizi sovracomunali
- ✕ Presenza di previsioni trasformatrici nel perimetro del LUM



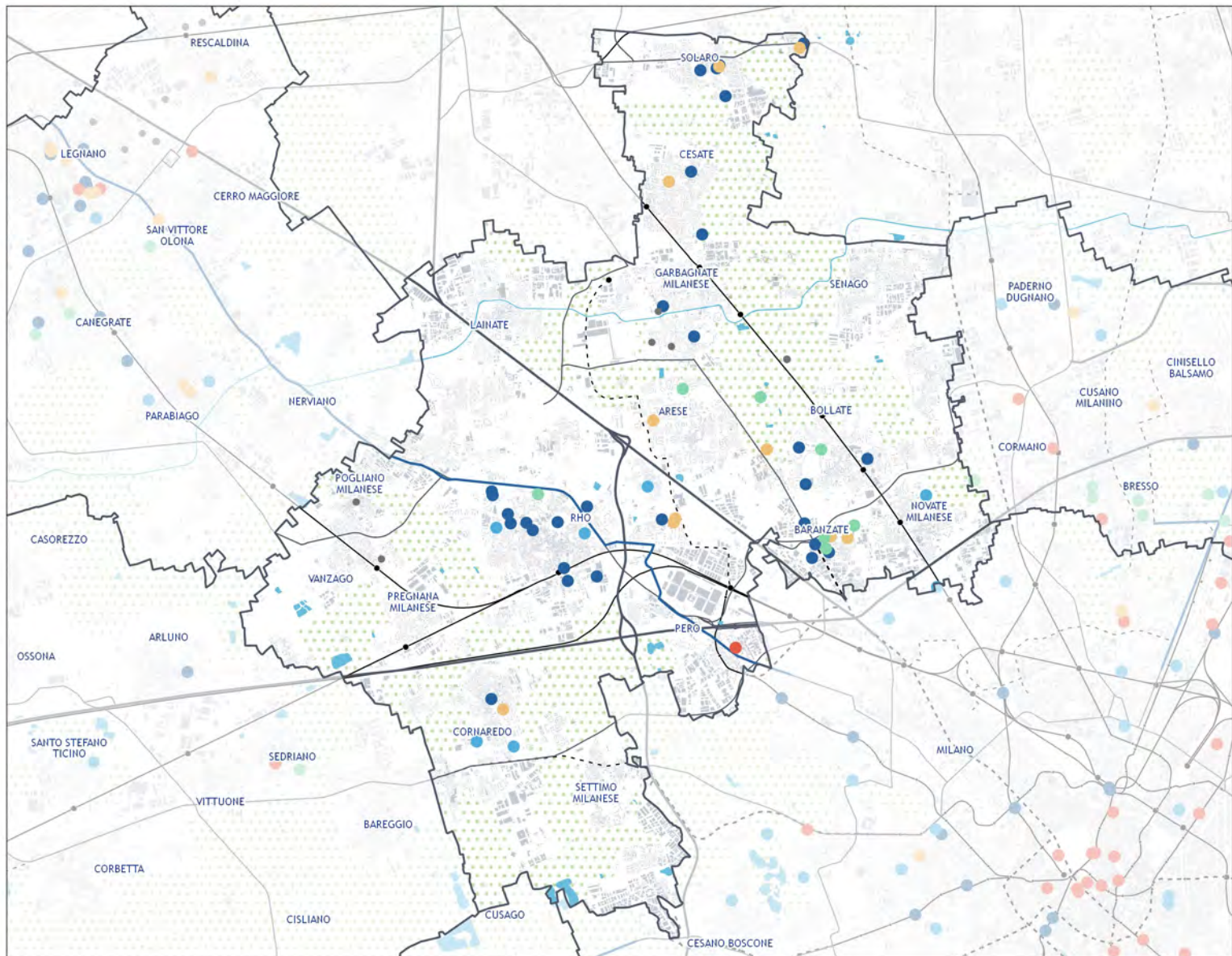
NORD OVEST

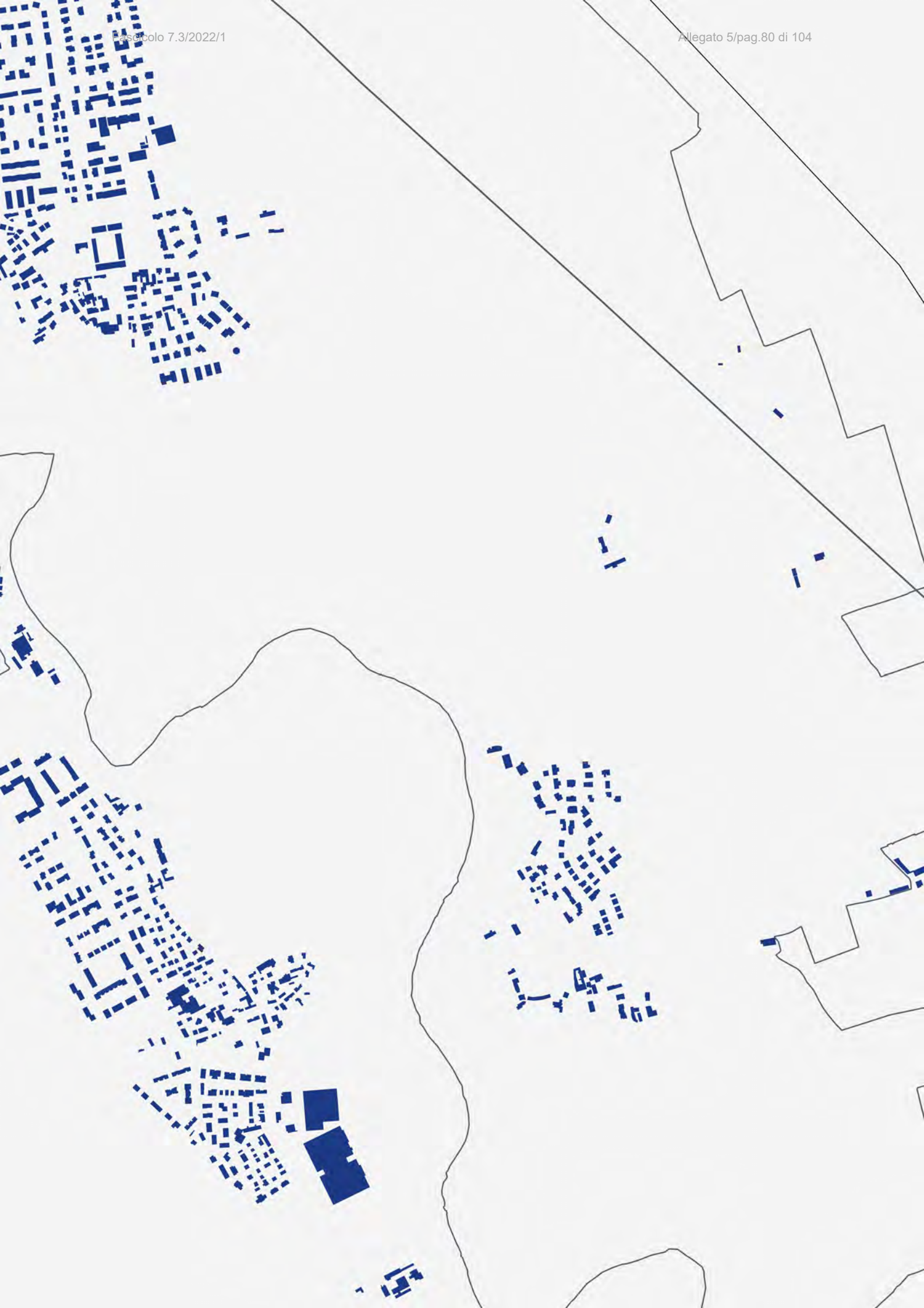
PROGETTI FINANZIATI PER TIPOLOGIA (PNRR, PINQUA, BANDO PERIFERIE)

Numero di progetti finanziati: 53



- Abitare
- Ambientale
- Cultura
- Istruzione, università e ricerca
- Mobilità

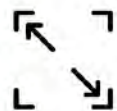




ZONA OMOGENEA SUD EST



COMUNI NELLA ZONA OMOGENEA
15 comuni



SUPERFICIE TERRITORIALE
180,25 kmq



RESIDENTI 2022
176.198 abitanti



LUM - LUOGHI URBANI DELLA MOBILITA'
5 LUM



COMUNI DELLA CITTA' CENTRALE
2 comuni



COMUNI POLO URBANO ATTRATTORE
3 comuni

SUD EST

SISTEMA DEI SERVIZI DI AREA VASTA DA PGT

FONTE: Tavola delle previsioni di Piano, Regione Lombardia, 2022.



SERVIZI DI AREA VASTA ESISTENTI

10,42 kmq



SERVIZI GENERALI
5,48 kmq
52,6 %



VERDE PUBBLICO
4,94 kmq
47,4 %



SERVIZI DI AREA VASTA PREVISTI

0,74 kmq

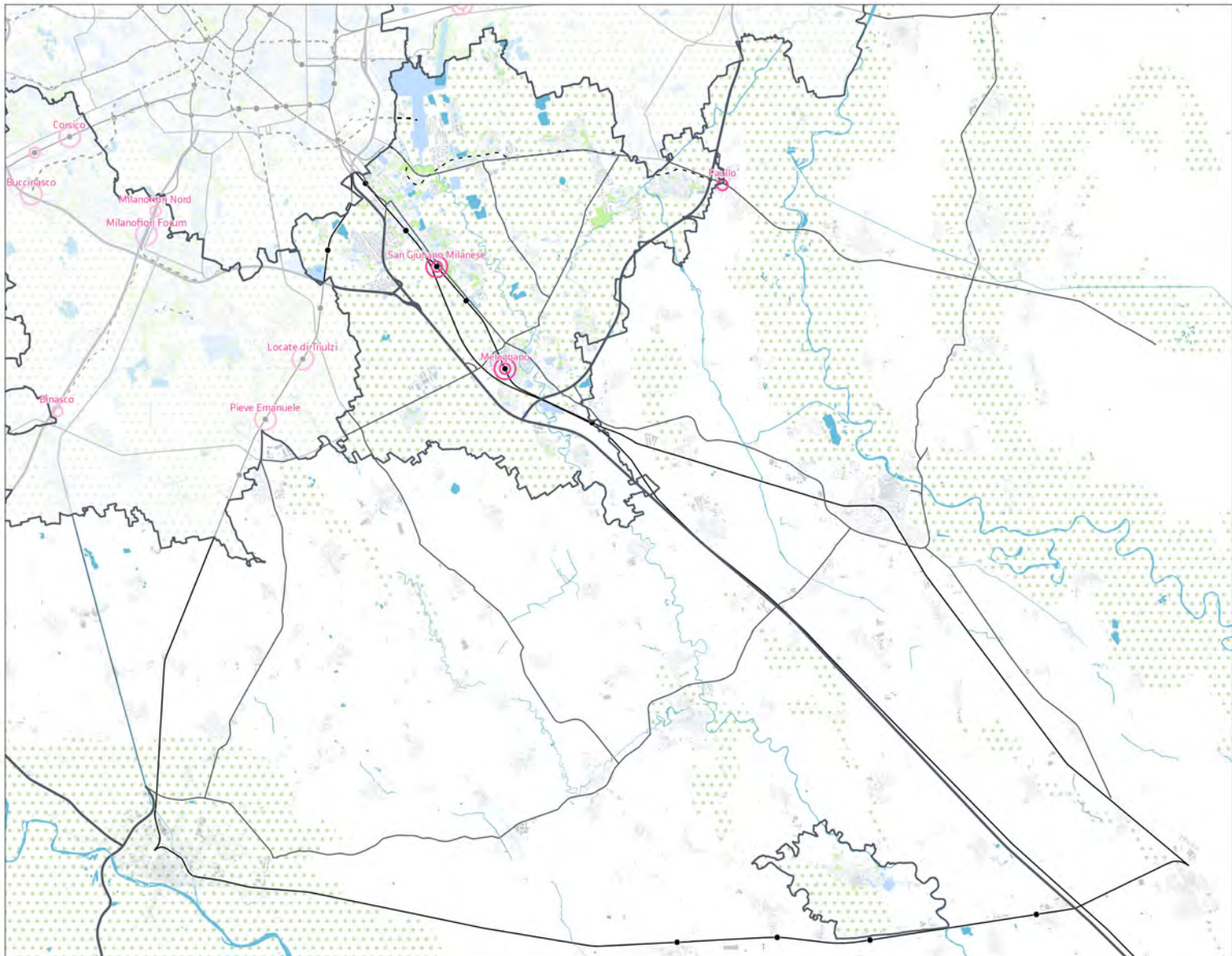


SERVIZI GENERALI
0,26 kmq
35,3 %



VERDE PUBBLICO
0,48 kmq
64,7 %

■ Servizi generali esistente
 ▨ Servizi generali previsti
 ■ Verde pubblico esistente
 ▨ Verde pubblico previsti
 ○ LUM



SUD EST

SISTEMA DEI SERVIZI SOVRACOMUNALI DA PGT

FONTE: Tavola delle previsioni di Piano, Regione Lombardia, 2022.



SERVIZI ESISTENTI SOVRACOMUNALI

72 unità



SERVIZI GENERALI
56 unità



VERDE PUBBLICO
16 unità



SERVIZI IN PROGETTO SOVRACOMUNALI

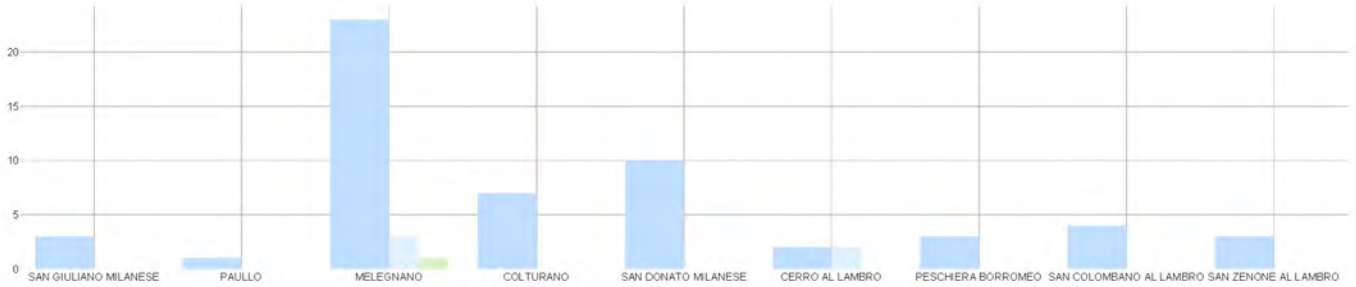
6 unità



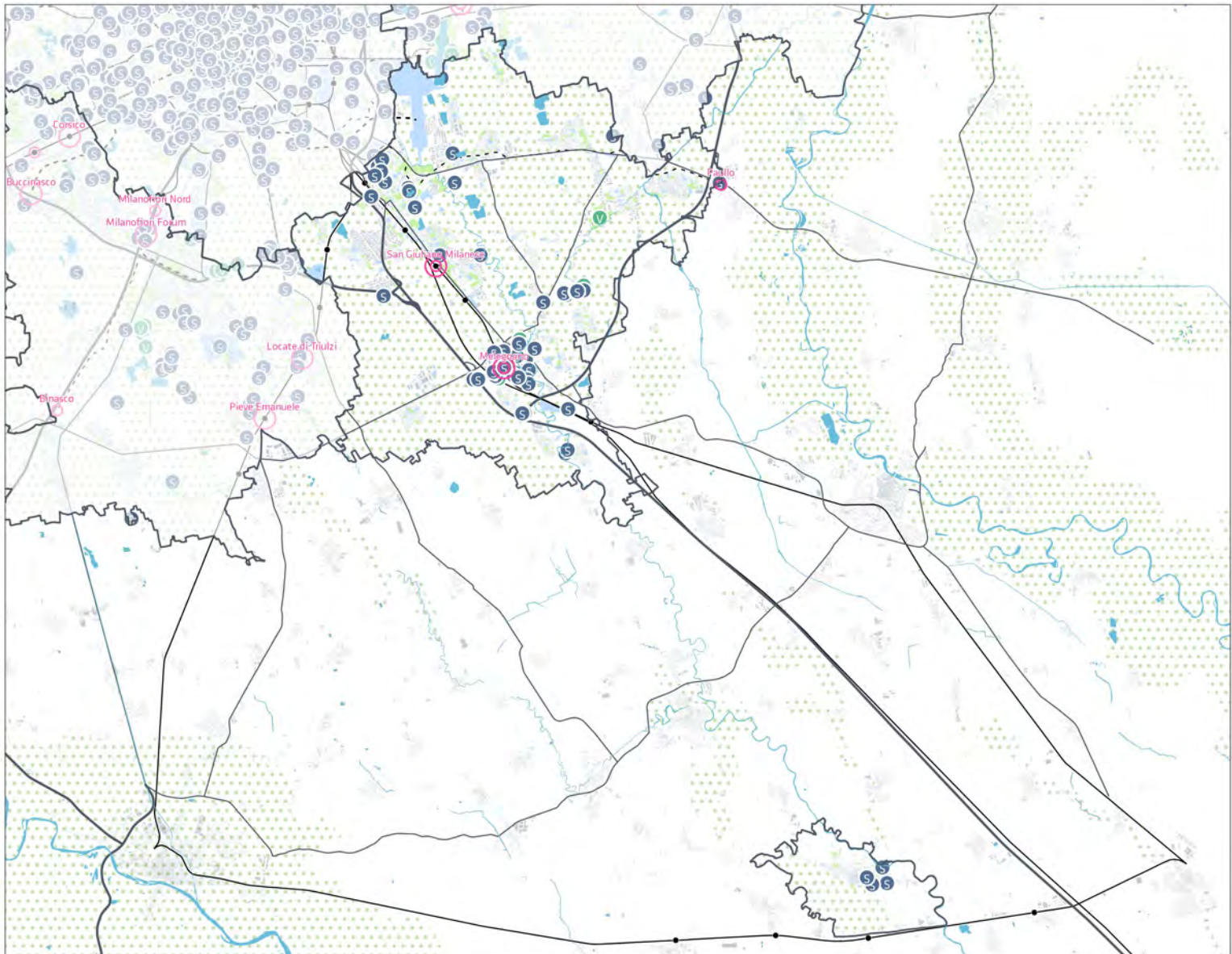
SERVIZI GENERALI
5 unità



VERDE PUBBLICO
1 unità



S Servizio generale sovracomunale
 V Verde pubblico sovracomunale
 LUM LUM



SUD EST

SISTEMA DEI SERVIZI DI AREA VASTA DA ALTRE FONTI

FONTE: Opendata e Geoportale, Regione Lombardia, 2022 - Openstreetmap.

MACROTIPOLOGIA



146 unità



CULTURA

3 unità



ISTRUZIONE

13 unità



SANITA'

9 unità



IMPIANTI TECNOLOGICI

11 unità



SICUREZZA

8 unità



TRASPORTI

5 Unità



IMPIANTI SPORTIVI

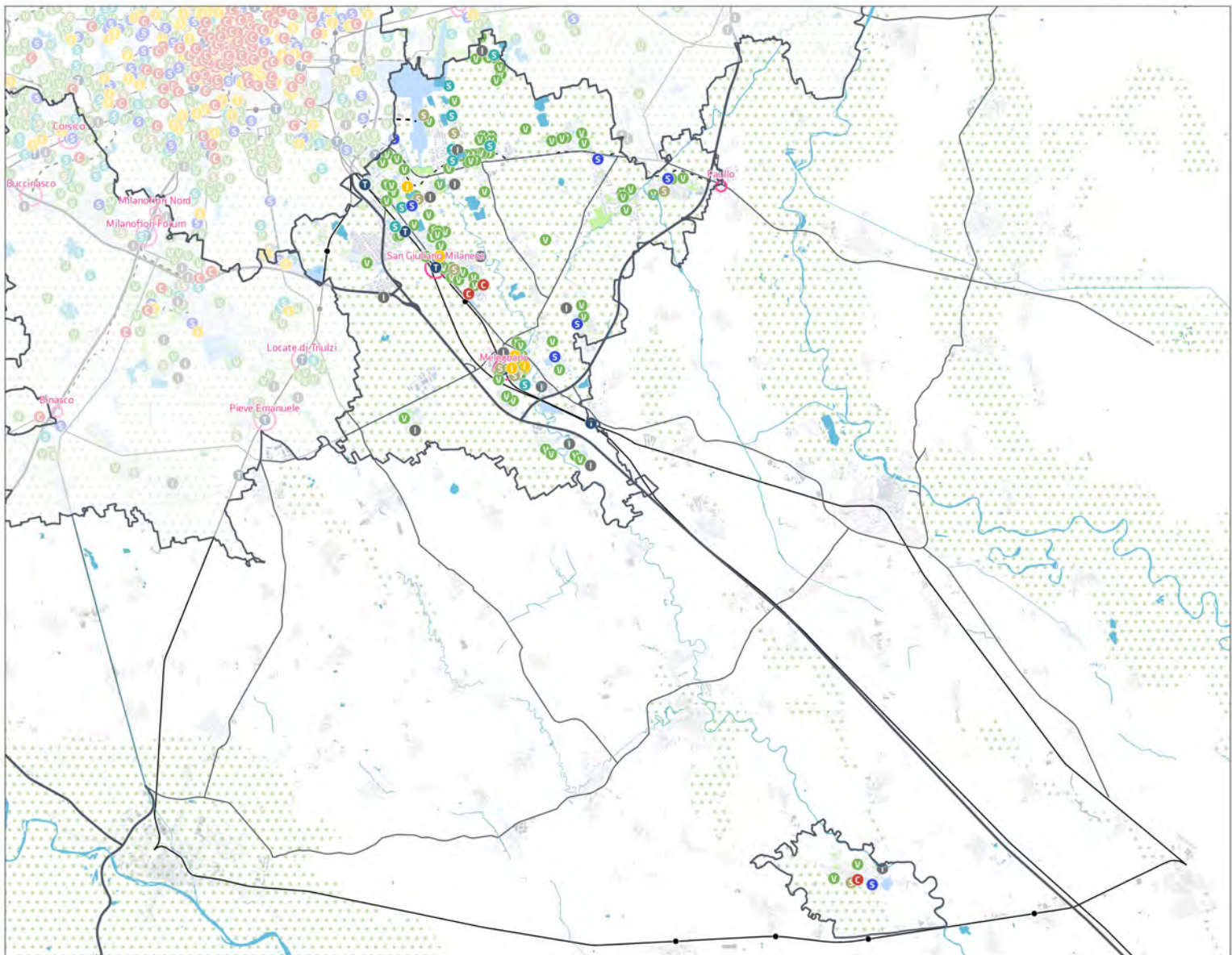
9 unità



VERDE PUBBLICO

88 unità

● Cultura ● Impianti tecnologici ● Istruzione ● Sanità ● Sicurezza ● Attrezzature sportive ● Trasporti ● Verde pubblico ○ LUM



SUD EST

ORGANIZZAZIONE POLICENTRICA E CITTÀ CENTRALE



2 COMUNI DELLA CITTA' CENTRALE



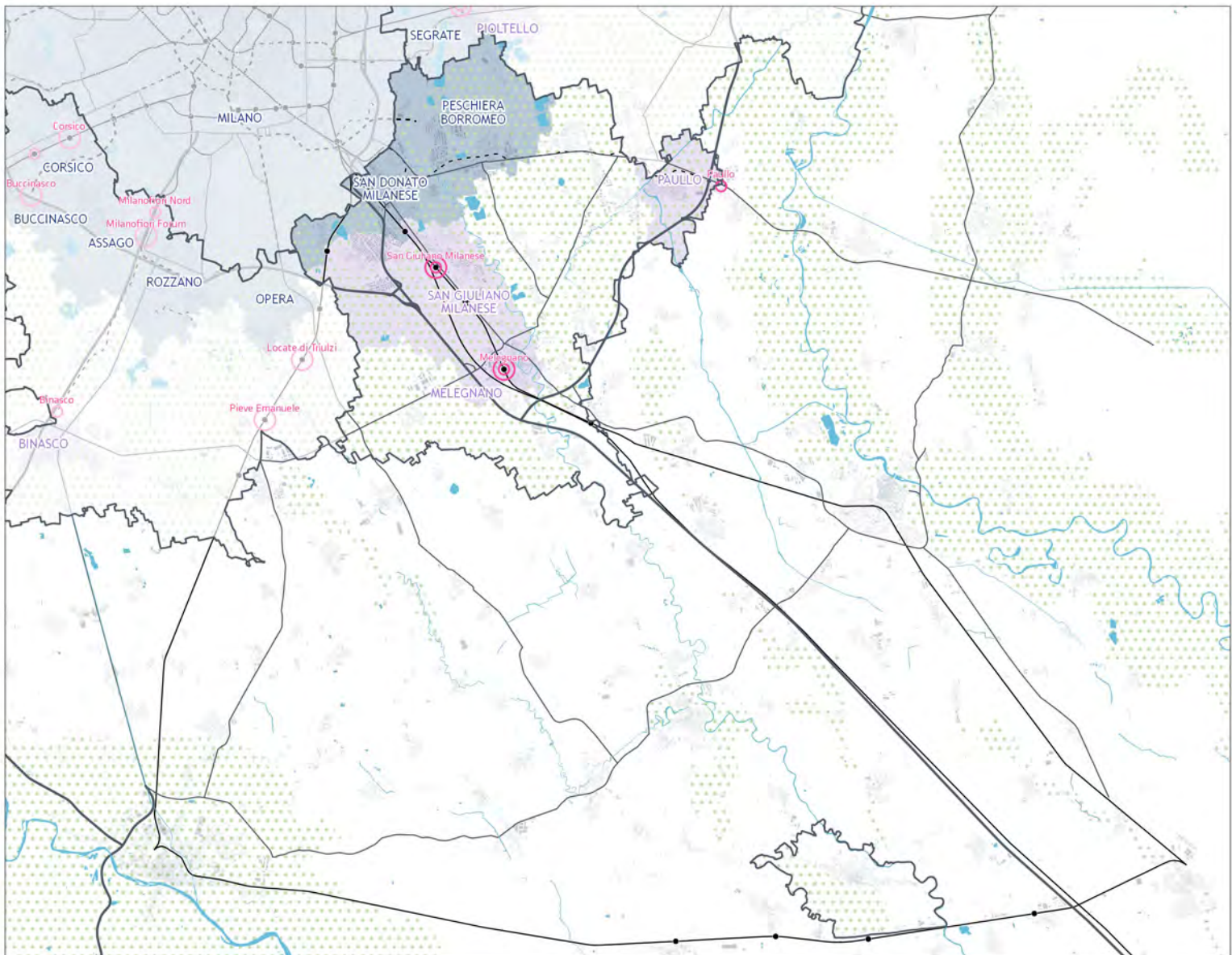
0 COMUNI POLO URBANO ATTRATTORE PER L'ORGANIZZAZIONE DEI SERVIZI DI AREA VASTA DI RILEVANZA METROPOLITANA

3 COMUNI POLO URBANO ATTRATTORE PER L'ORGANIZZAZIONE DEI SERVIZI DI AREA VASTA DI RILEVANZA SOVRACOMUNALE



5 LUM - LUOGHI URBANI DELLA MOBILITÀ

Città centrale
 Polo urbano attrattore per l'organizzazione dei servizi di area vasta di rilevanza metropolitana
 Polo urbano attrattore per l'organizzazione dei servizi di area vasta di rilevanza sovracomunale
 LUM



SUD EST SISTEMA DEL COMMERCIO - GSV / MSV

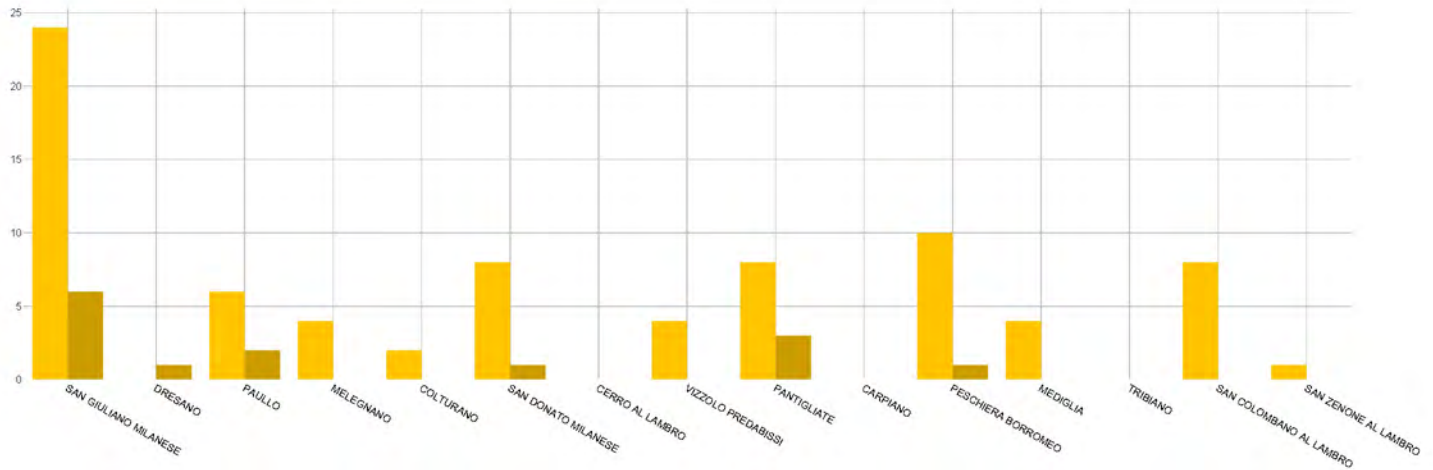


GRANDI STRUTTURE DI VENDITA
13 unità

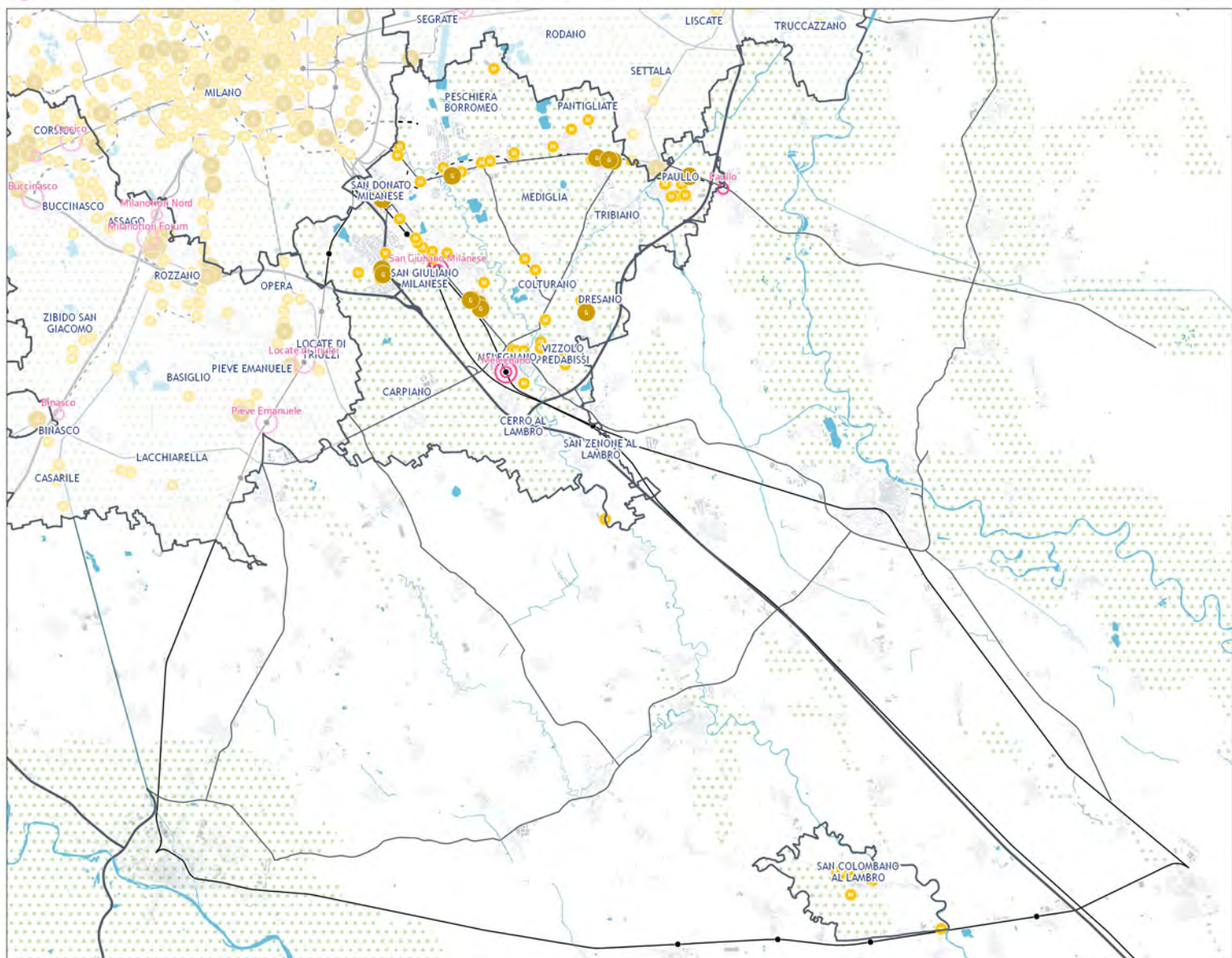


MEDIE STRUTTURE DI VENDITA
53 unità

FONTE: Opendata e Geoportale, Regione Lombardia, 2022.



○ LUM ● Grandi Strutture di Vendita ● Medie Strutture di Vendita



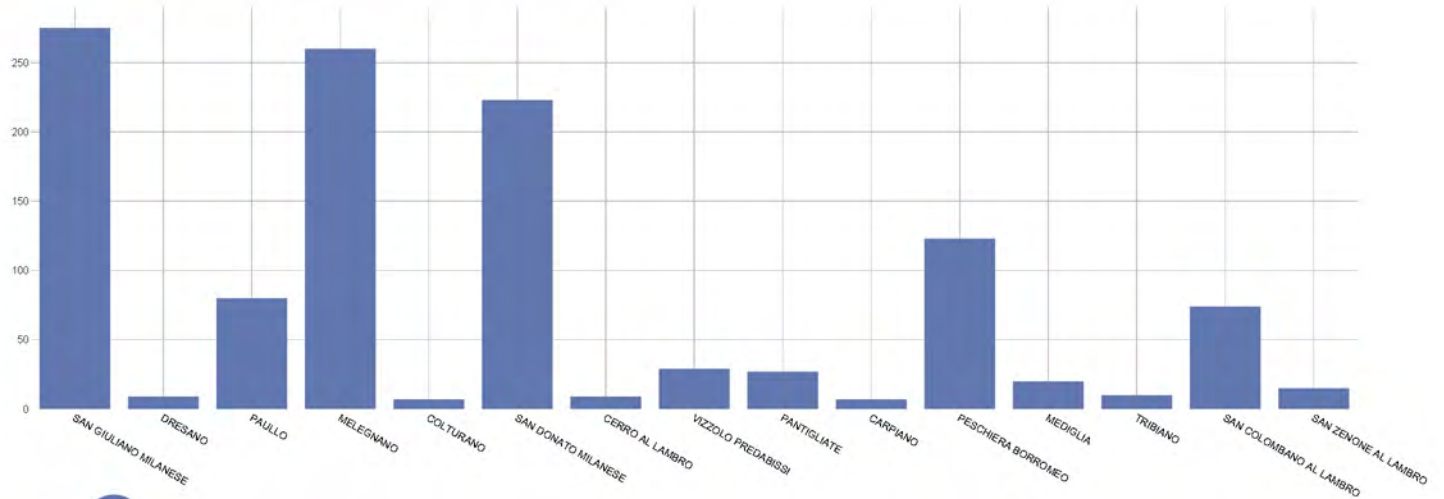
SUD EST

SISTEMA DEL COMMERCIO - ESERCIZI DI VICINATO

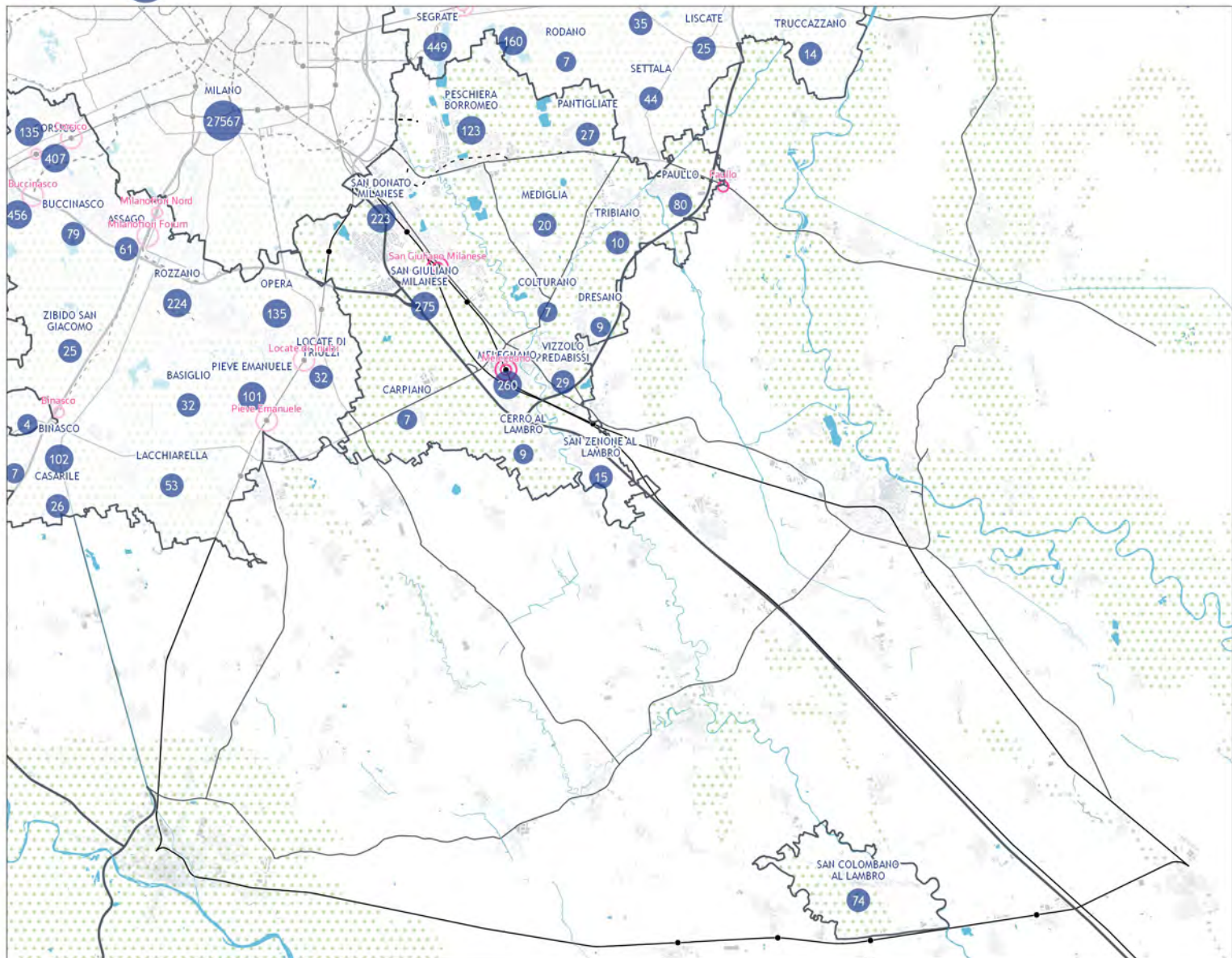


ESERCIZI DI VICINATO
1.168 unità

FONTE: Opendata e Geoportale, Regione Lombardia, 2022.



○ LUM ● N **Esercizi di vicinato**



SUD EST POPOLAZIONE RESIDENTE PER COMUNE



Fonte: ISTAT, 2022.

RESIDENTI 2022

176.198 abitanti

5,4 % della popolazione metropolitana



GIOVANI

31.994

18.2 %



ANZIANI

38.679

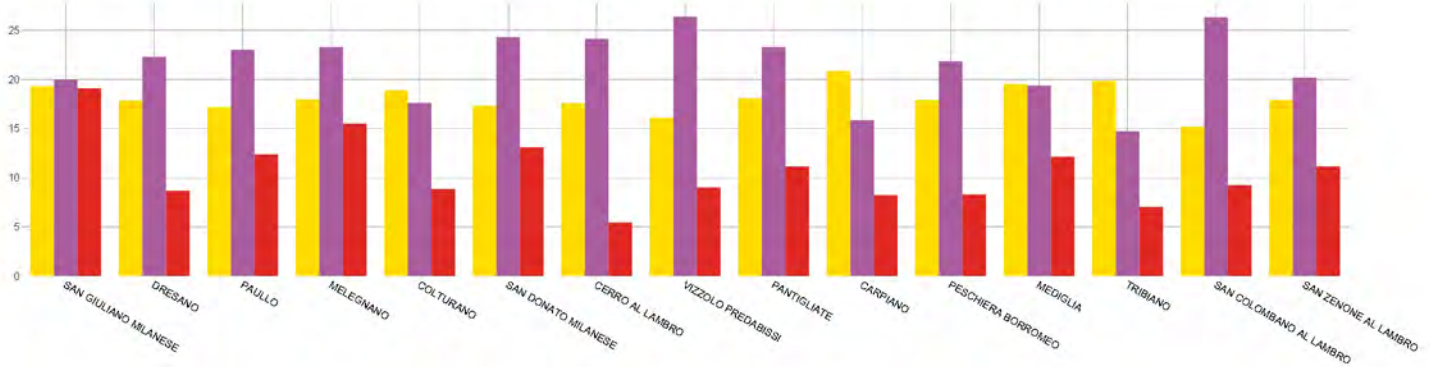
22.0 %



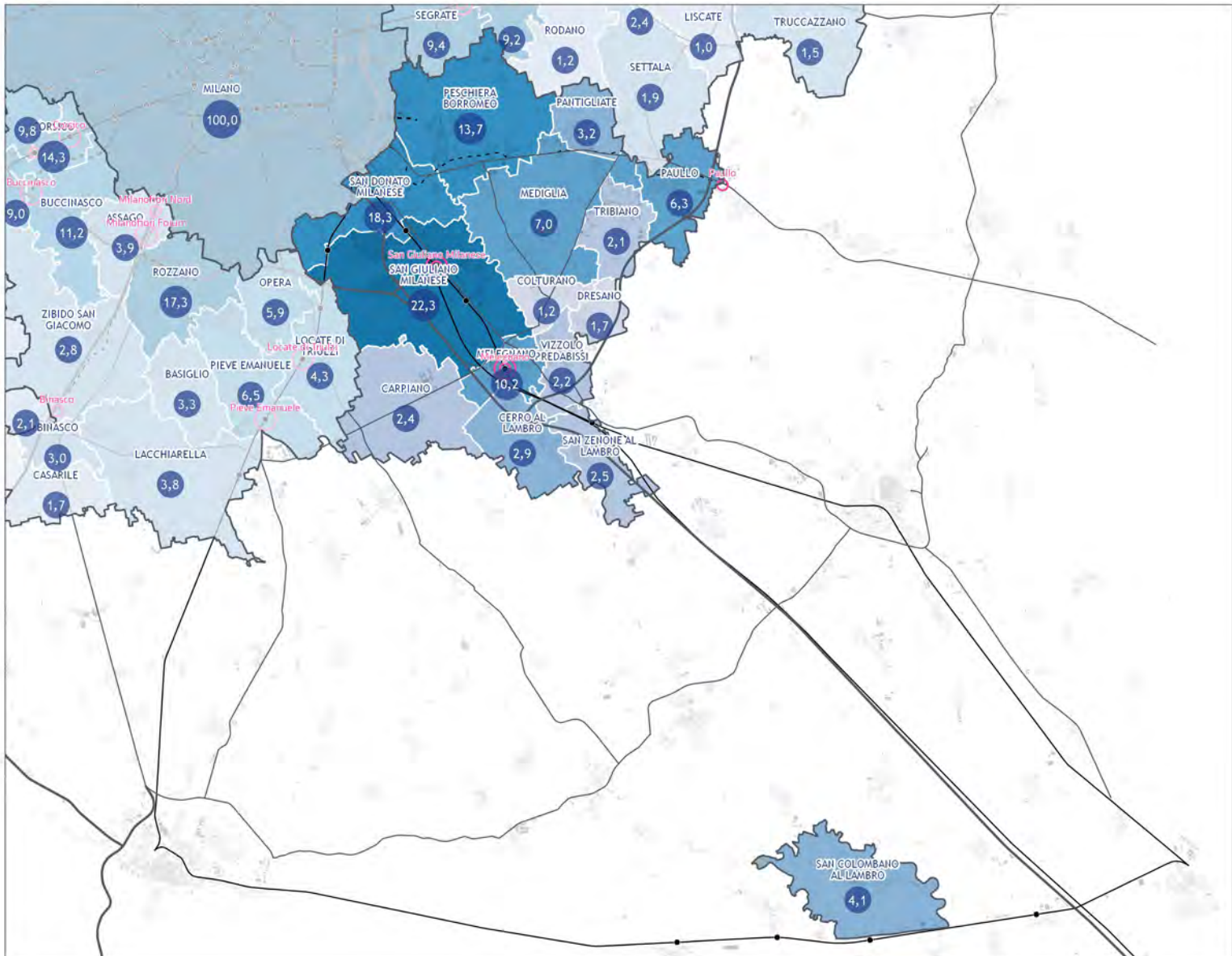
STRANIERI

22.839

13.0 %



N Incidenza della popolazione comunale sulla popolazione della zona omogenea LUM - Luogo urbano della Mobilità



SUD EST

PROPENSIONE DEI LUOGHI URBANI DELLA MOBILITÀ

NUMERO TOTALE: 3
LUM sovrapposti sono considerati come unico elemento

RILEVANZA: SOVRACOMUNALE: **1** di cui previsti: **1** METROPOLITANA: **2** di cui previsti: **0**

CONTESTO: URBANO: **1** PERIURBANO: **2** AGRICOLO: **0**

FUNZIONE: RESIDENZIALE: **1** PRODUTTIVO: **1** MISTO: **1** AGRICOLO: **0**

SERVIZI: NESSUNO: **1** MONOSERVIZIO: **0** MIX DI SERVIZI: **2**

POTENZIALE DI TRASFORMAZIONE: 2



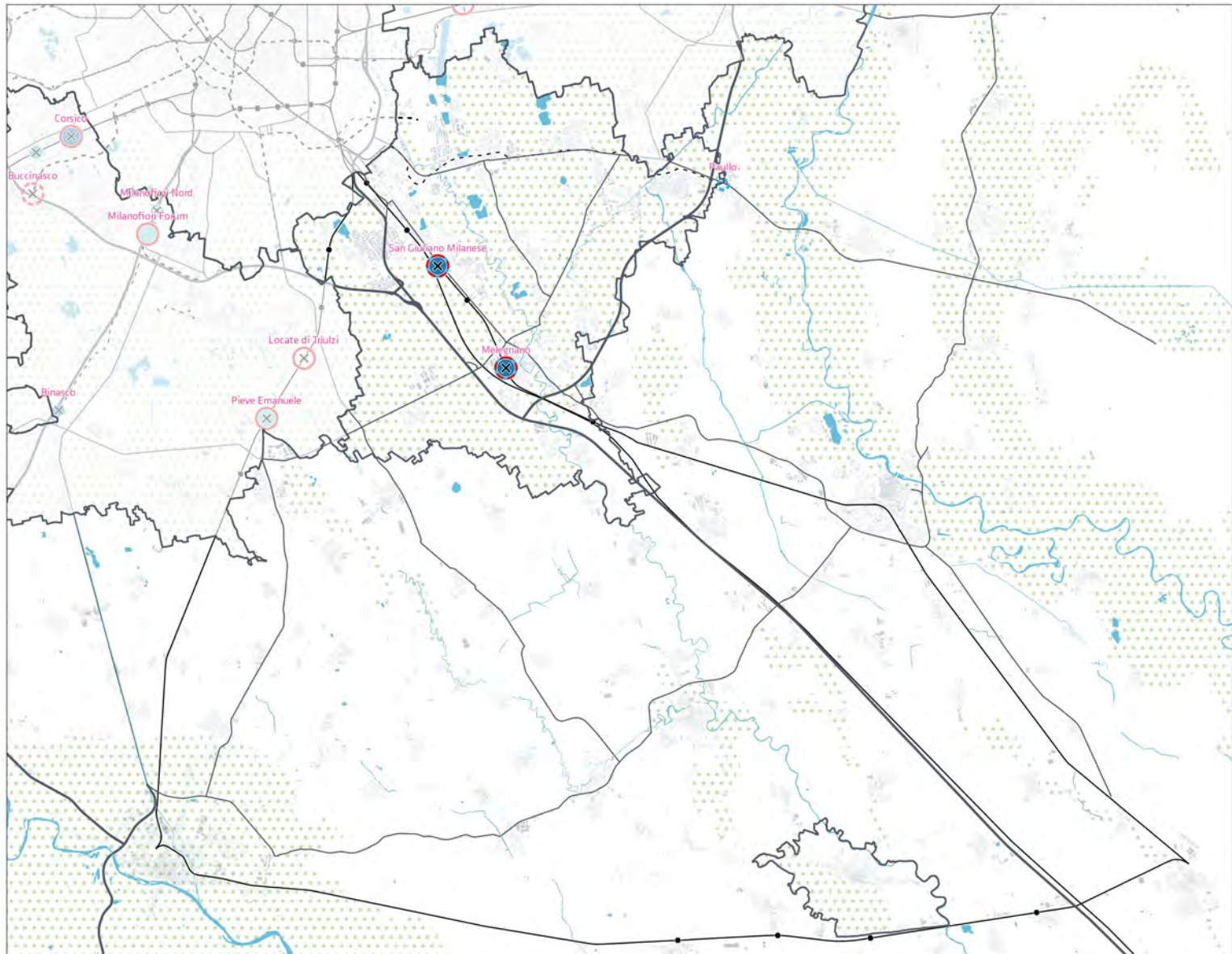
LUM ESISTENTI

- LUM di rilevanza metropolitana
- LUM di rilevanza sovracomunale

LUM PREVISTI

- LUM sovracomunale con potenziale di rilevanza metropolitana
- LUM in previsione di rilevanza metropolitana
- LUM in previsione di rilevanza sovracomunale

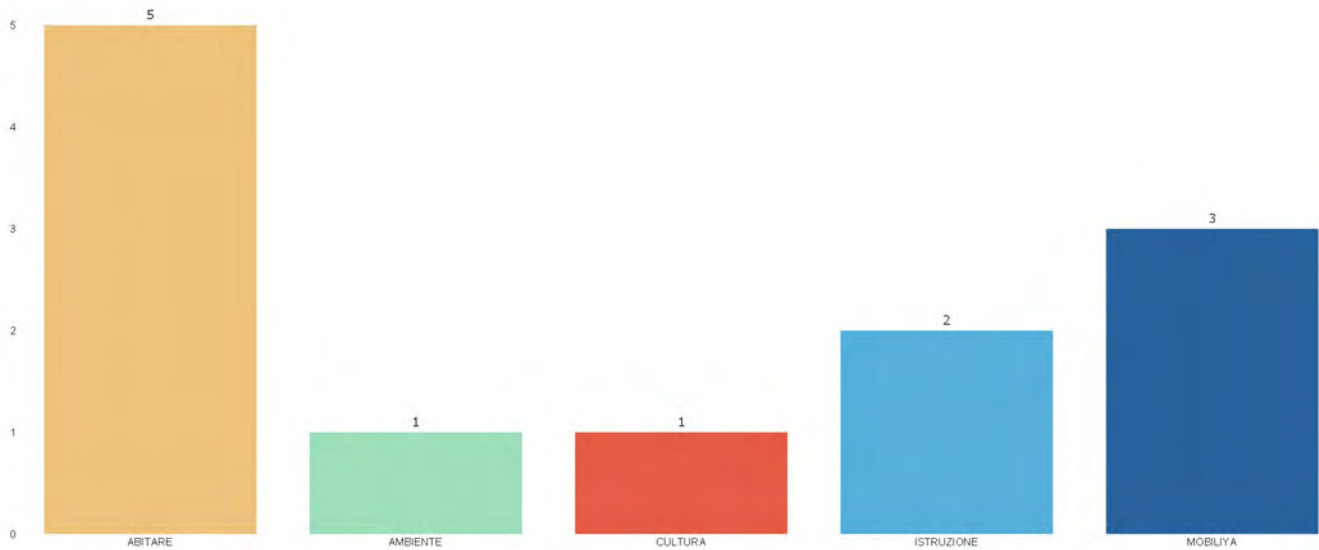
- Presenza di una singola categoria di servizi sovracomunali
- Presenza di un mix di servizi sovracomunali
- ✕ Presenza di previsioni trasformatrici nel perimetro del LUM



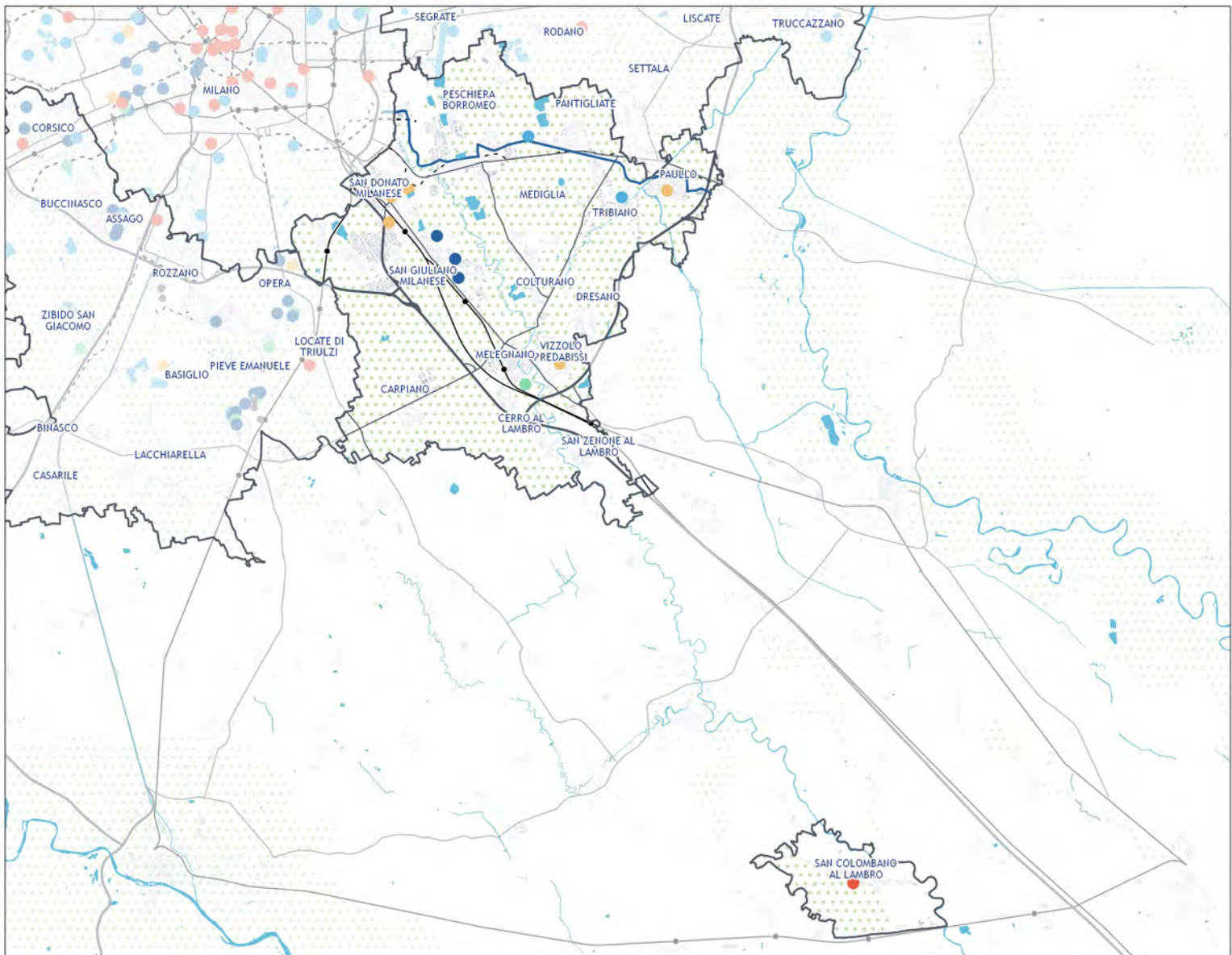
SUD EST

PROGETTI FINANZIATI PER TIPOLOGIA (PNRR, PINQUA, BANDO PERIFERIE)

Numero di progetti finanziati: 12



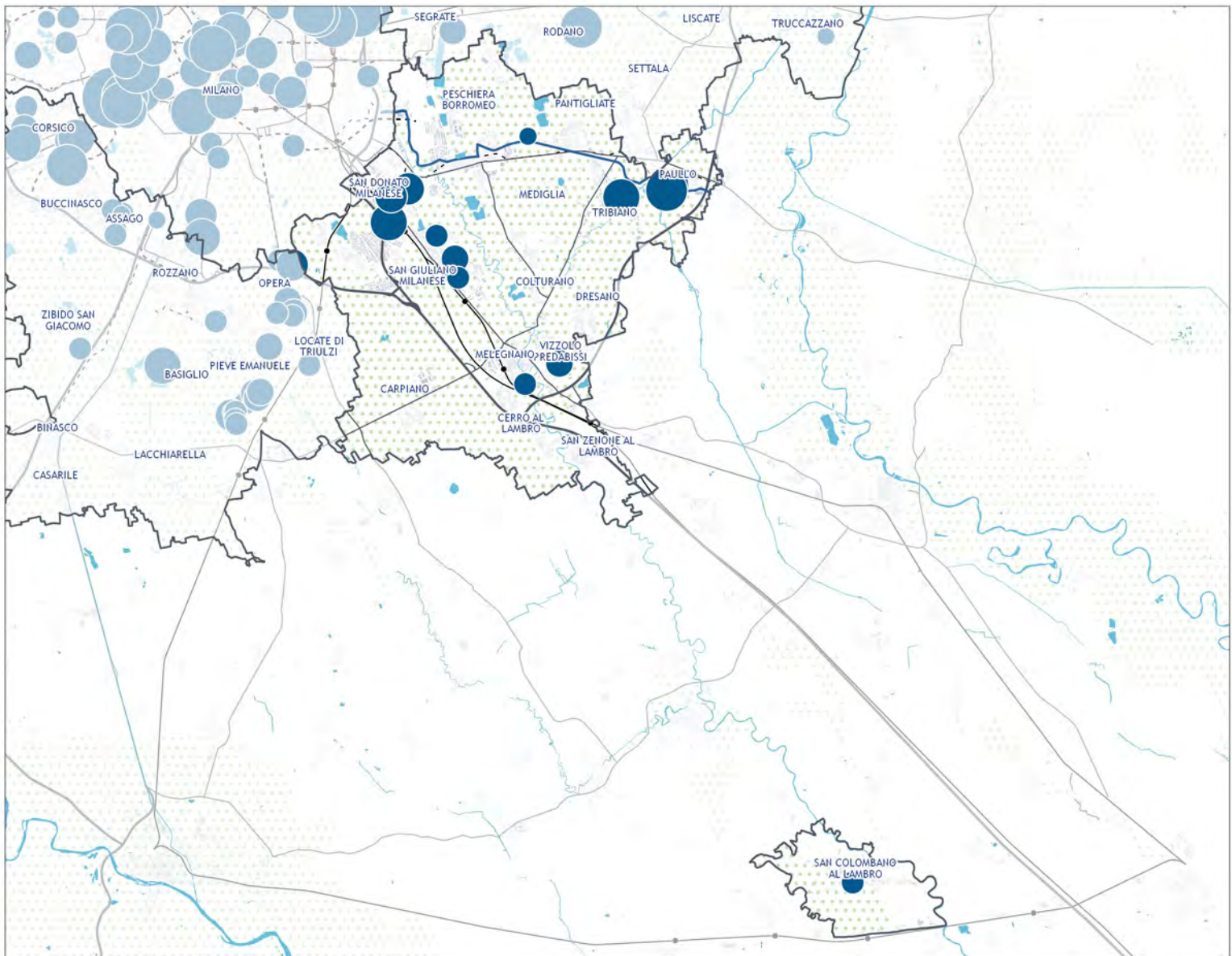

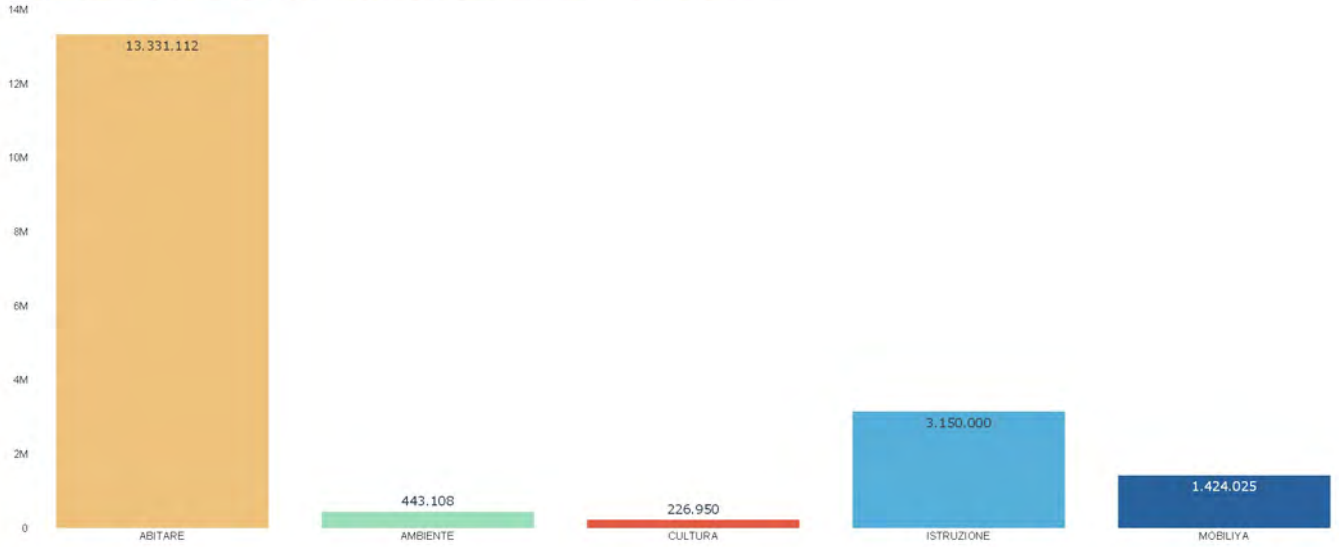
● Abitare ● Ambientale ● Cultura ● Istruzione, università e ricerca ● Mobilità



SUD EST

PROGETTI FINANZIATI PER PER AMMONTARE DEI FINANZAMENTI (PNRR, PINQUA, BANDO PERIFERIE)

Importo dei progetti finanziati: 18.575.195 €





ZONA OMOGENEA SUD OVEST



COMUNI NELLA ZONA OMOGENEA

16 comuni



SUPERFICIE TERRITORIALE

180,28 kmq



RESIDENTI 2022

239.866 abitanti



LUM - LUOGHI URBANI DELLA MOBILITA'

10 LUM



COMUNI DELLA CITTA' CENTRALE

8 comuni



COMUNI POLO URBANO ATTRATTORE

1 comuni

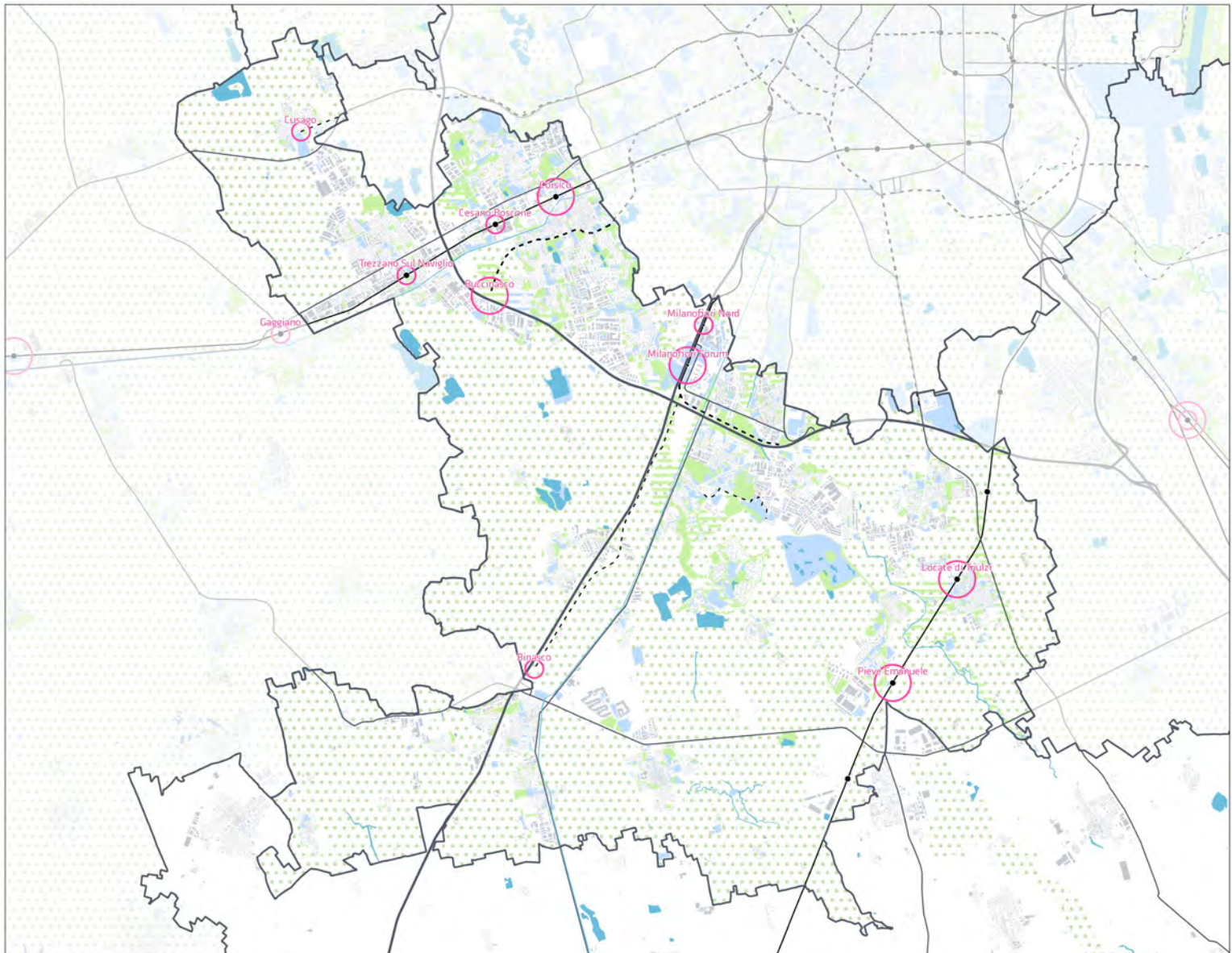
SUD OVEST

SISTEMA DEI SERVIZI DI AREA VASTA DA PGT

FONTE: Tavola delle previsioni di Piano, Regione Lombardia, 2022.



■ Servizi generali esistente
 ▨ Servizi generali previsti
 ■ Verde pubblico esistente
 ▨ Verde pubblico previsti
 ○ LUM



SUD OVEST

SISTEMA DEI SERVIZI SOVRACOMUNALI DA PGT

FONTE: Tavola delle previsioni di Piano, Regione Lombardia, 2022.



SERVIZI ESISTENTI SOVRACOMUNALI

98 unità



SERVIZI GENERALI
82 unità



VERDE PUBBLICO
16 unità



SERVIZI IN PROGETTO SOVRACOMUNALI

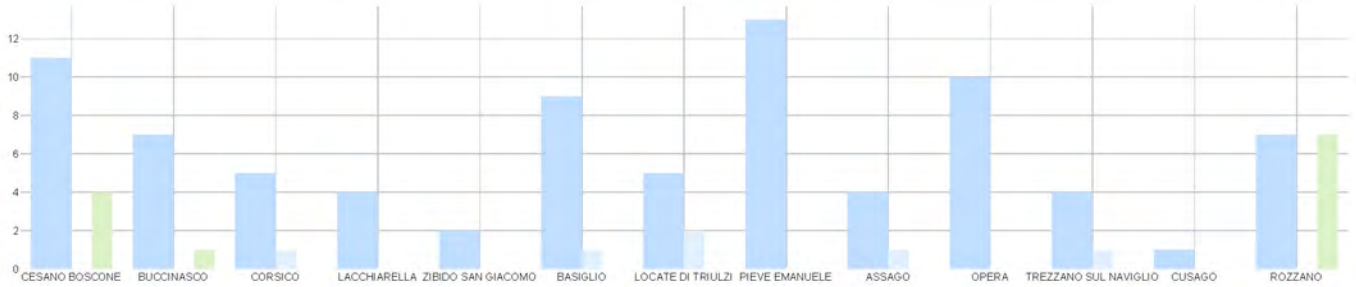
18 unità



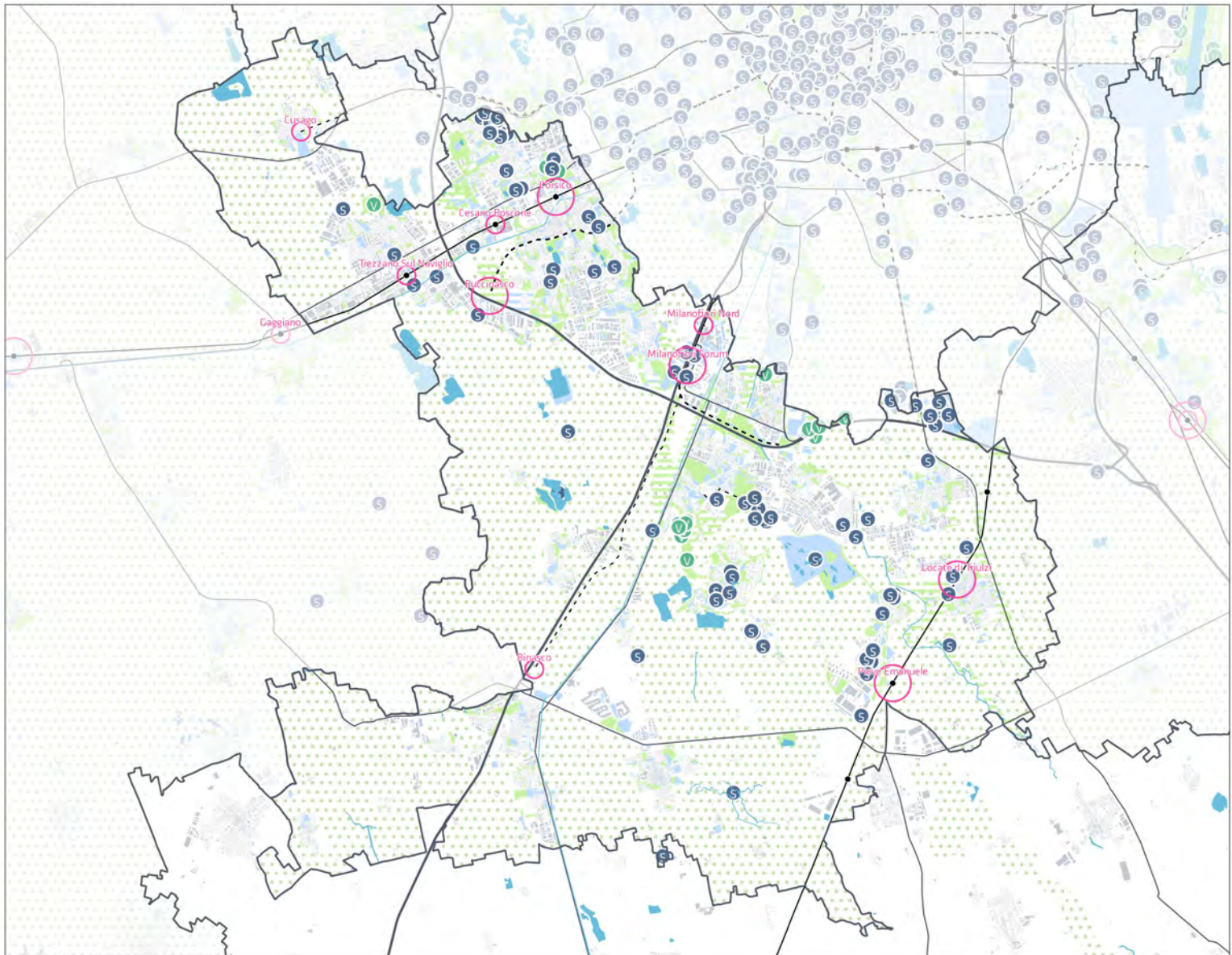
SERVIZI GENERALI
6 unità



VERDE PUBBLICO
12 unità



S Servizio generale sovracomunale
 V Verde pubblico sovracomunale
 O LUM



SUD OVEST

SISTEMA DEI SERVIZI DI AREA VASTA DA ALTRE FONTI

FONTI: Opendata e Geoportale, Regione Lombardia, 2022 - Openstreetmap.

MACROTIPOLOGIA



181 unità



CULTURA

7 unità



ISTRUZIONE

11 unità



SANITA'

11 unità



IMPIANTI TECNOLOGICI

10 unità



SICUREZZA

13 unità



TRASPORTI

7 Unità



IMPIANTI SPORTIVI

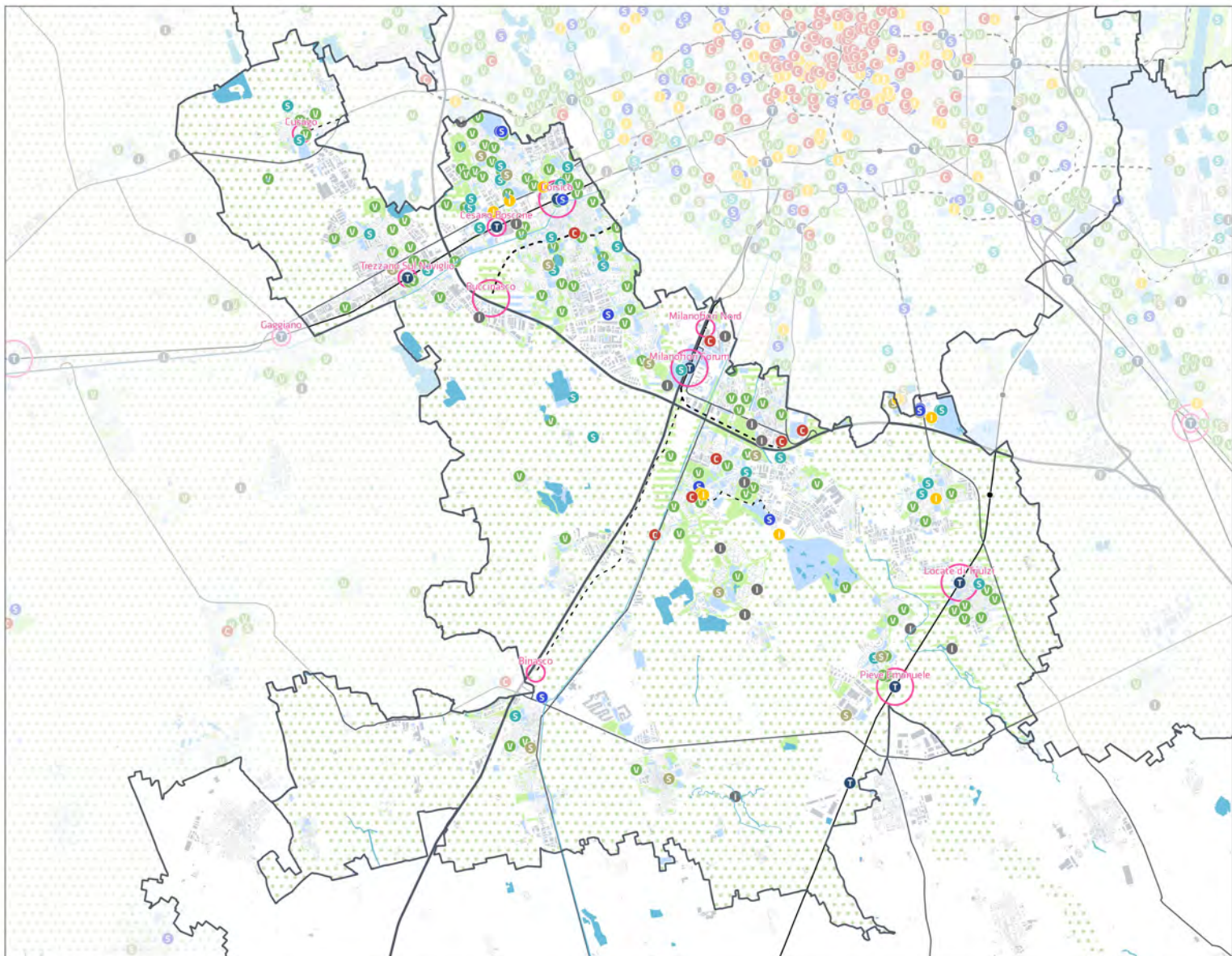
27 unità



VERDE PUBBLICO

95 unità

● Cultura
 ● Impianti tecnologici
 ● Istruzione
 ● Sanità
 ● Sicurezza
 ● Attrezzature sportive
 ● Trasporti
 ● Verde pubblico
 ○ LUM



SUD OVEST

ORGANIZZAZIONE POLICENTRICA E CITTÀ CENTRALE



8 COMUNI DELLA CITTA' CENTRALE



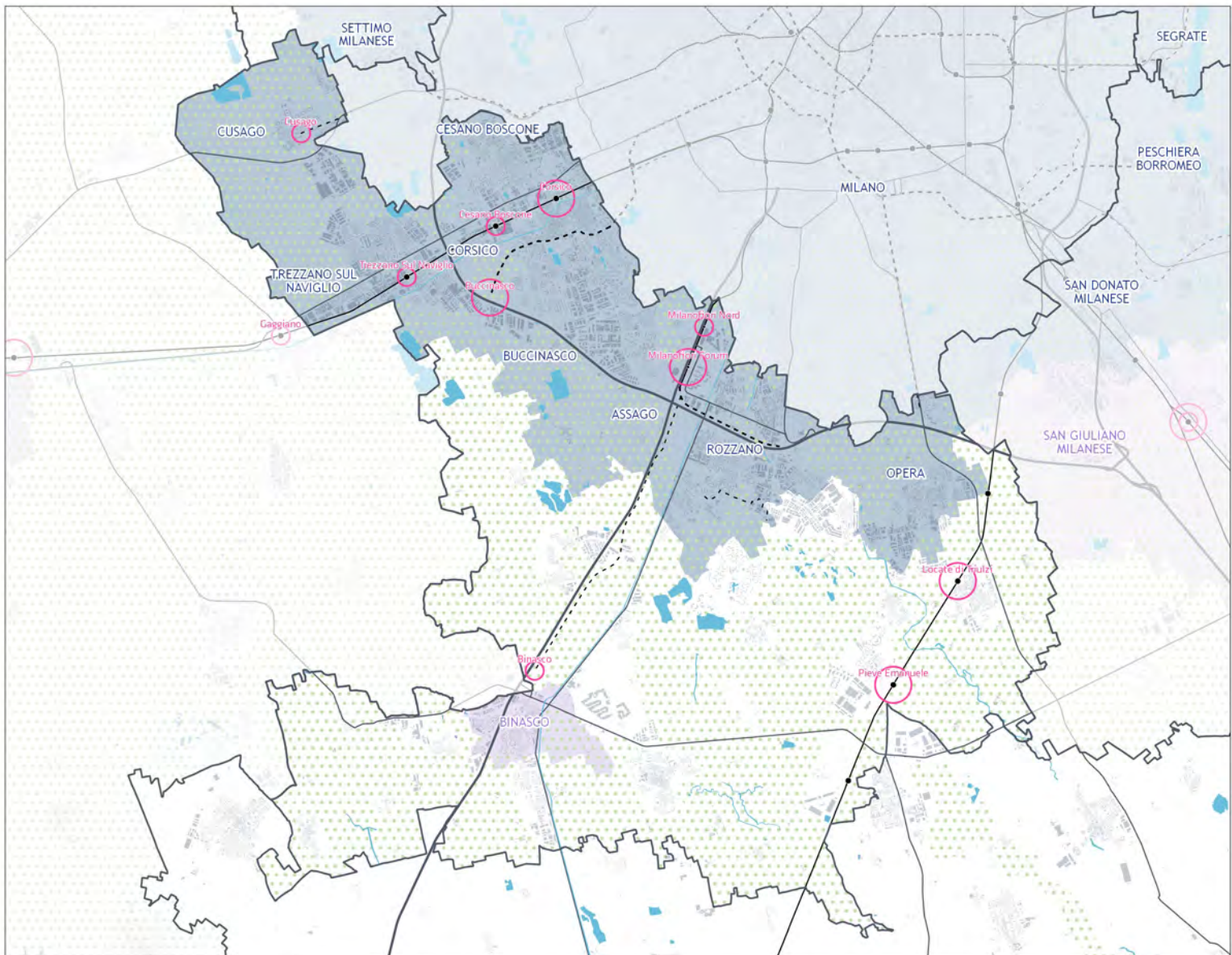
0 COMUNI POLO URBANO ATTRATTORE PER L'ORGANIZZAZIONE DEI SERVIZI DI AREA VASTA DI RILEVANZA METROPOLITANA

1 COMUNI POLO URBANO ATTRATTORE PER L'ORGANIZZAZIONE DEI SERVIZI DI AREA VASTA DI RILEVANZA SOVRACOMUNALE



10 LUM - LUOGHI URBANI DELLA MOBILITÀ

Città centrale
 Polo urbano attrattore per l'organizzazione dei servizi di area vasta di rilevanza metropolitana
 Polo urbano attrattore per l'organizzazione dei servizi di area vasta di rilevanza sovracomunale
 LUM



SUD OVEST SISTEMA DEL COMMERCIO - GSV / MSV

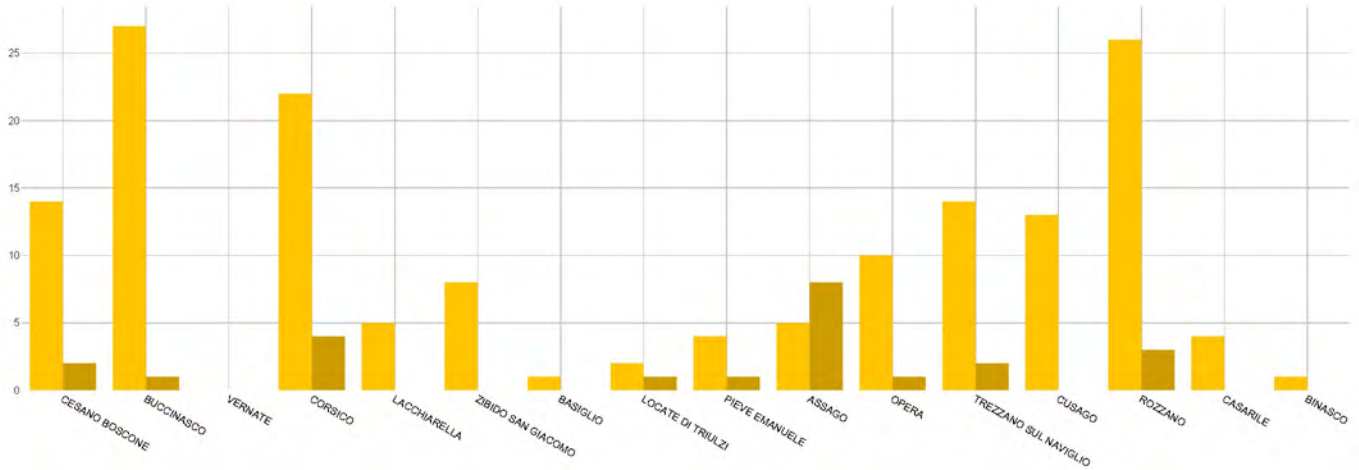


GRANDI STRUTTURE DI VENDITA
17 unità

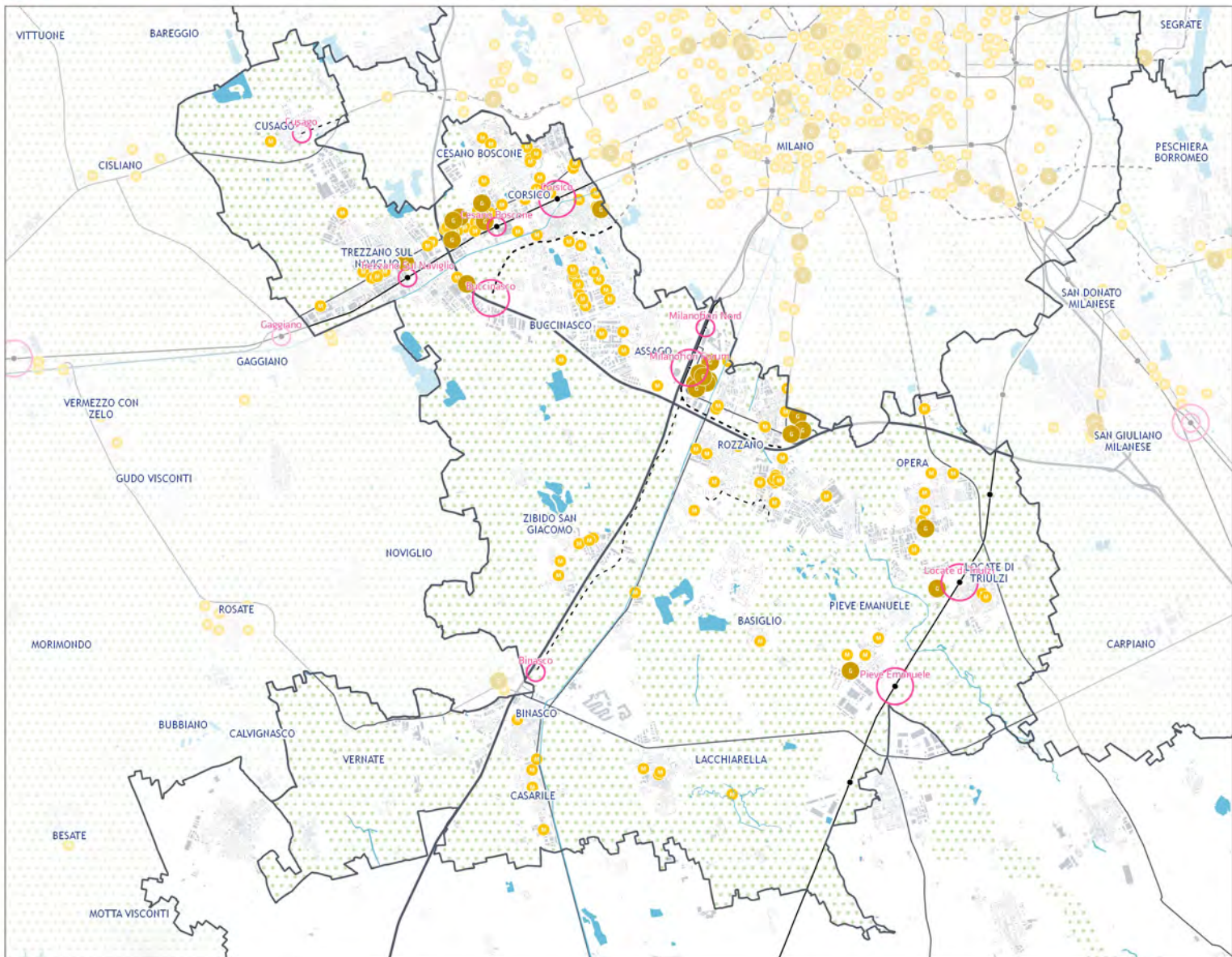


MEDIE STRUTTURE DI VENDITA
99 unità

FONTE: Opendata e Geoportale, Regione Lombardia, 2022.



○ LUM ● Grandi Strutture di Vendita ● Medie Strutture di Vendita



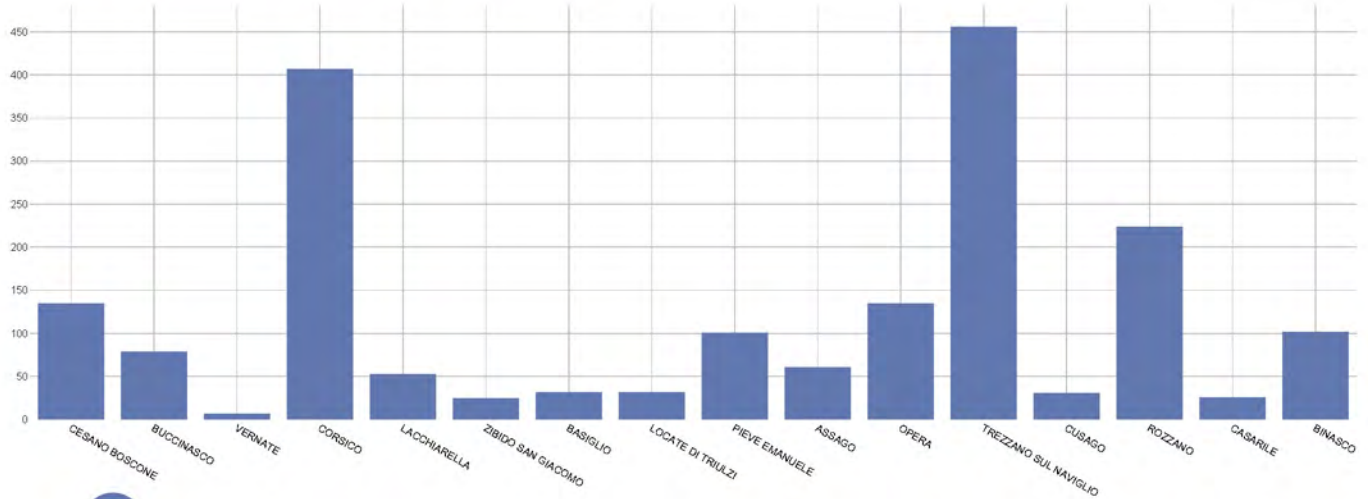
SUD OVEST

SISTEMA DEL COMMERCIO - ESERCIZI DI VICINATO

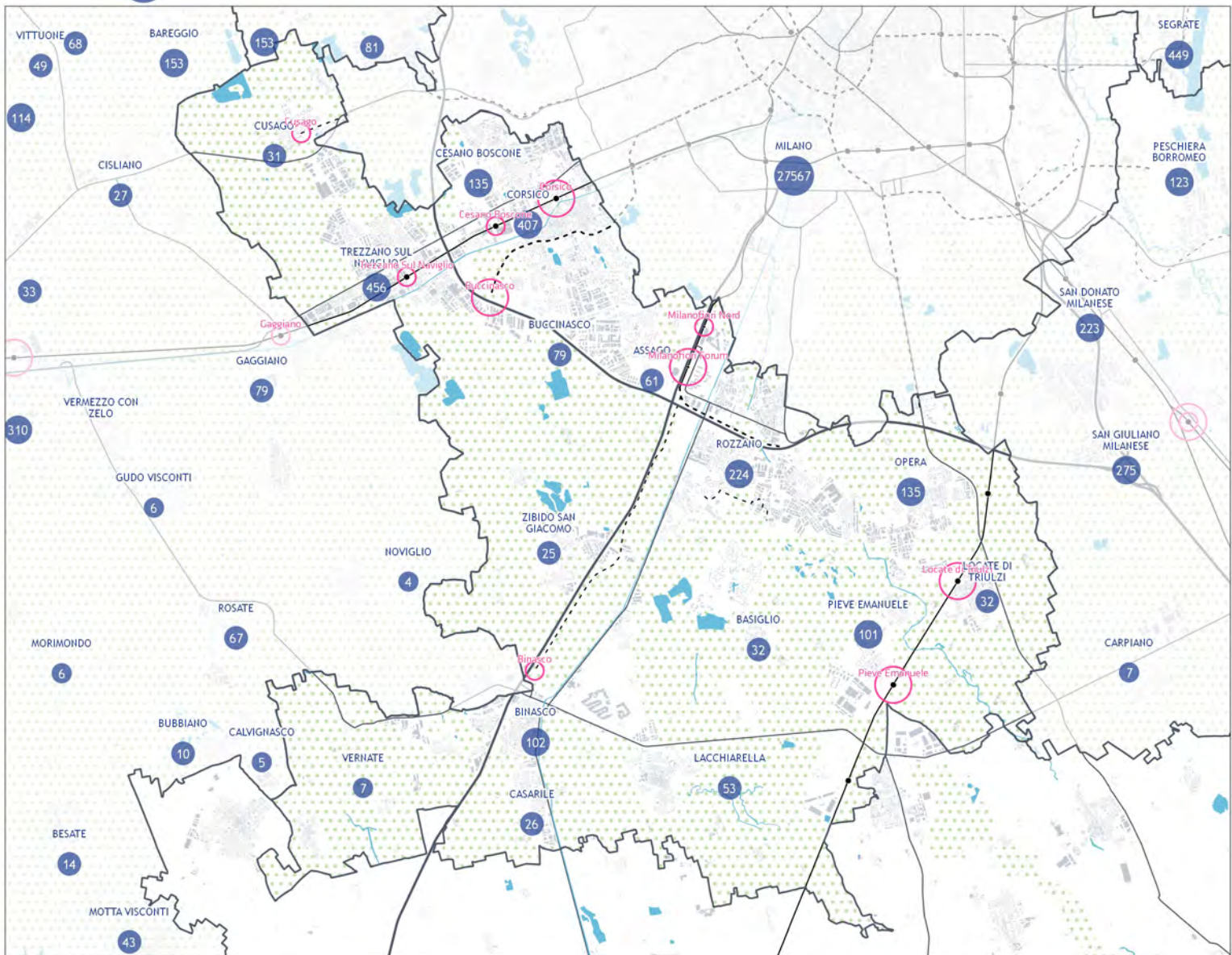


ESERCIZI DI VICINATO
1.906 unità

FONTE: Opendata e Geoportale, Regione Lombardia, 2022.



○ LUM ● N **ESERCIZI DI VICINATO**




SUD OVEST

PROPENSIONE DEI LUOGHI URBANI DELLA MOBILITÀ

NUMERO TOTALE: 10
LUM sovrapposti sono considerati come unico elemento

RILEVANZA:	SOVRACOMUNALE: 5	di cui previsti: 2	METROPOLITANA: 5	di cui previsti: 1
CONTESTO:	URBANO: 3	PERIURBANO: 6	AGRICOLO: 1	
FUNZIONE:	RESIDENZIALE: 2	PRODUTTIVO: 3	MISTO: 4	AGRICOLO: 1
SERVIZI:	NESSUNO: 3	MONOSERVIZIO: 3	MIX DI SERVIZI: 4	
POTENZIALE DI TRASFORMAZIONE: 8				



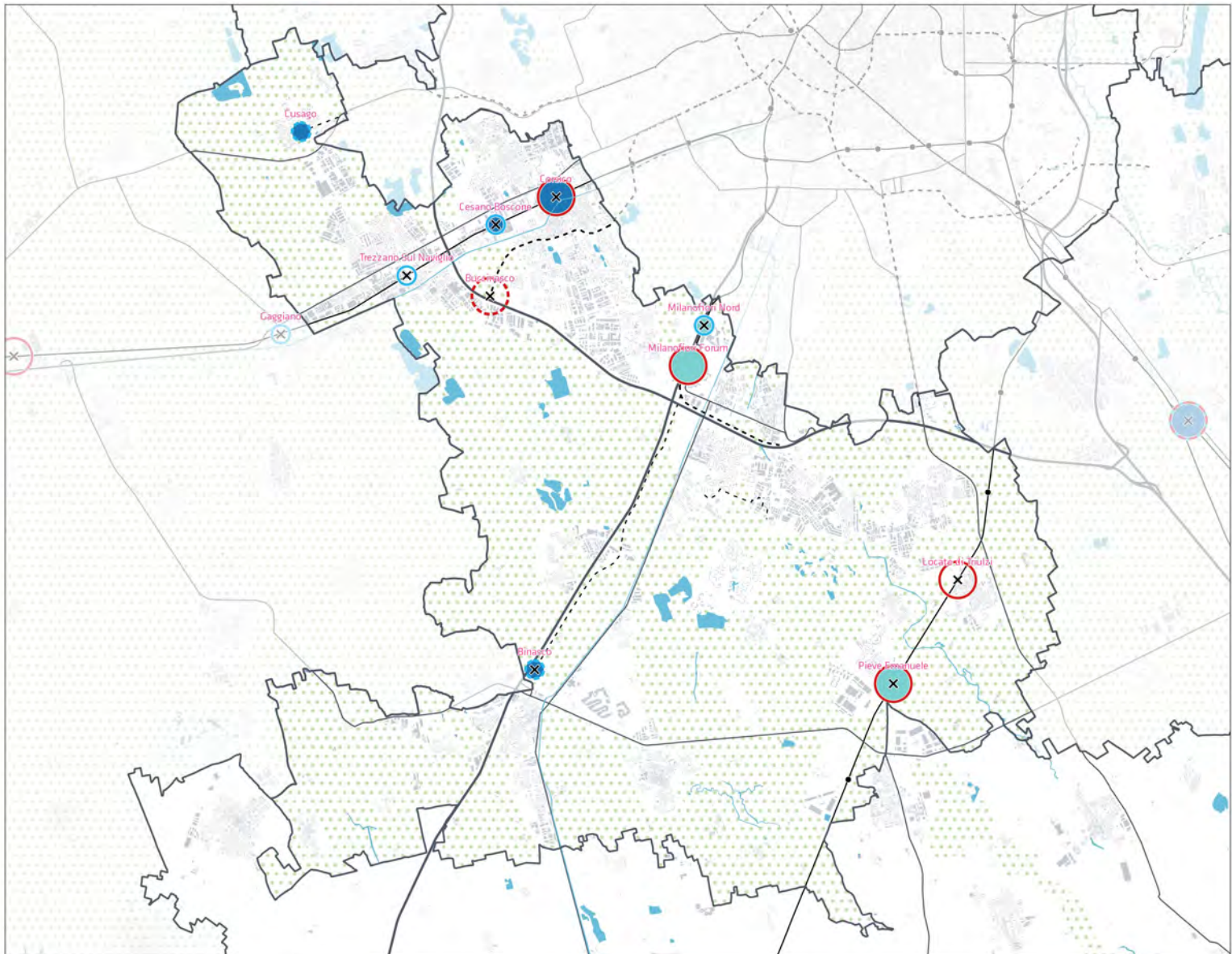
LUM ESISTENTI

- LUM di rilevanza metropolitana
- LUM di rilevanza sovracomunale

LUM PREVISTI

- LUM sovracomunale con potenziale di rilevanza metropolitana
- LUM in previsione di rilevanza metropolitana
- LUM in previsione di rilevanza sovracomunale

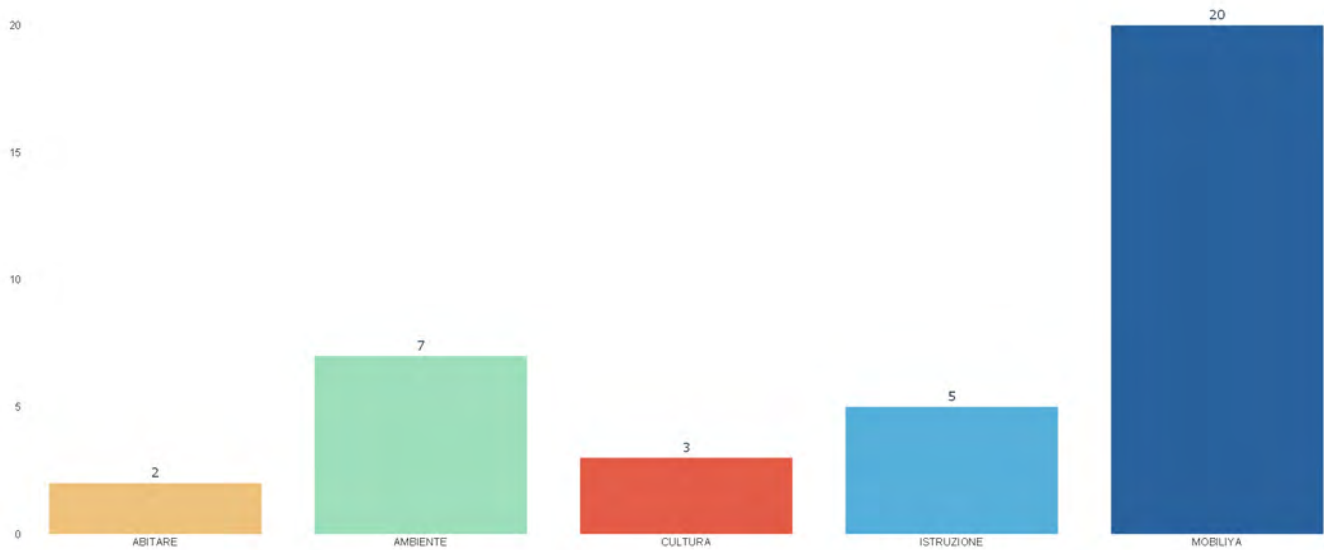
- Presenza di una singola categoria di servizi sovracomunali
- Presenza di un mix di servizi sovracomunali
- ✕ Presenza di previsioni trasformatrici nel perimetro del LUM



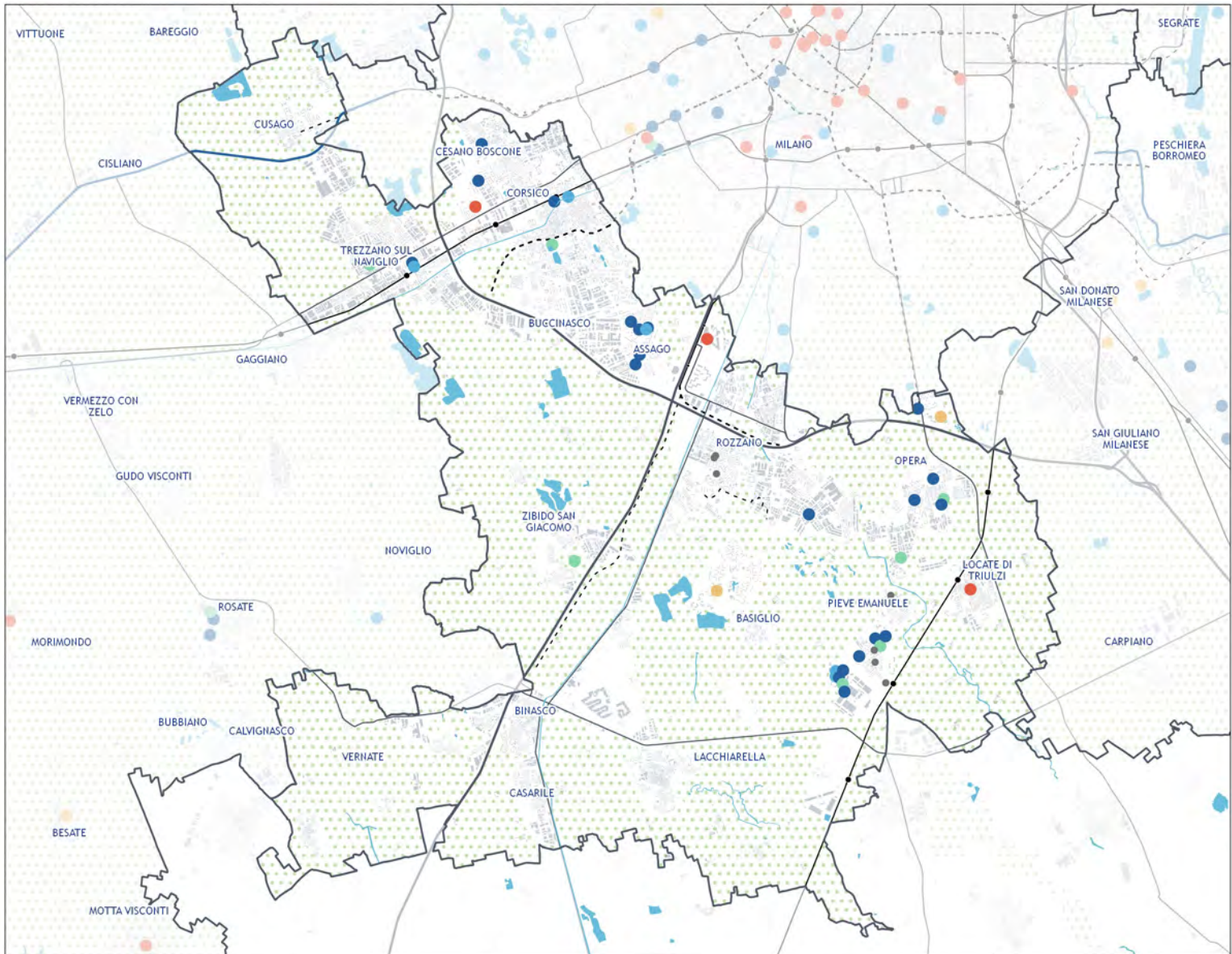
SUD OVEST

PROGETTI FINANZIATI PER TIPOLOGIA (PNRR, PINQUA, BANDO PERIFERIE)

Numero di progetti finanziati: 37



● Abitare ● Ambientale ● Cultura ● Istruzione, università e ricerca ● Mobilità



SUD OVEST

PROGETTI FINANZIATI PER PER AMMONTARE DEI FINANZAMENTI (PNRR, PINQUA, BANDO PERIFERIE)

Importo dei progetti finanziati: 32.212.900 €

