

PIANO DI SETTORE AGRICOLO






approvato dal Consiglio Direttivo
del Parco Agricolo Sud Milano
con delibera n.33 del 17 luglio 2007
ai sensi dell'art.7 delle NTA del PTC

ALLEGATO A

Tavola 11.5
Visualizzazione del territorio agricolo consolidato

scala 1:10.000

LEGENDA

-  confini comunali
-  limite comparto
-  Aree di espansione
-  Aree ad uso consolidato agricolo generico
-  Aree ad uso consolidato

