

PIANO DI SETTORE AGRICOLO







approvato dal Consiglio Direttivo
del Parco Agricolo Sud Milano
con delibera n.33 del 17 luglio 2007
ai sensi dell'art.7 delle NTA del PTC

ALLEGATO A

TAVOLA 1.3
Stima di limo nel terreno

scala 1:150.000

LEGENDA

-  confini comunali
- stima limo (g/kg)
-  106 - 367
-  367 - 425
-  425 - 472
-  472 - 529
-  529 - 704



0 1 2 3 4 5 Km

