

## PIANO DI SETTORE AGRICOLO








approvato dal Consiglio Direttivo  
del Parco Agricolo Sud Milano  
con delibera n.33 del 17 luglio 2007  
ai sensi dell'art.7 delle NTA del PTC

### ALLEGATO A

#### TAVOLA 2 Land Capability classification

scala 1:150.000

#### LEGENDA

-  confini comunali
- land capability
-  classe I
-  classe II
-  classe III
-  classe IV
-  classe V
-  aree senza suolo



0 1 2 3 4 5 Km

