



Provincia  
di Milano

# A partire da Trezzano sul Naviglio

Piccola guida per escursionisti, tra natura, storia e memoria  
nei territori del Parco Agricolo Sud di Milano



Punto Parco Centenario - Trezzano sul Naviglio



Punto Parco Centenario  
via Milano  
Trezzano sul Naviglio



Provincia  
di Milano



PARCO  
AGRICOLO  
SUD  
MILANO



Punto Parco Centenario  
Strada per Baggio  
Trezzano sul Naviglio



PARCO  
AGRICOLO  
SUD  
MILANO



La presente pubblicazione ha lo scopo di proporre alcuni brevi percorsi ciclistici adatti a tutti coloro che hanno la curiosità di conoscere meglio il proprio territorio. Sono tutti percorsi che si svolgono nell'area del Parco Agricolo Sud di Milano e partono tutti da Trezzano sul Naviglio.

I percorsi sono formati da una breve descrizione e da una traccia basata sulla cartina del Touring Club Italiano intitolata "Parco Agricolo Sud Milano" pubblicata a cura della Provincia di Milano e che può essere richiesta presso il "Punto Parco Centenario" che si trova all'interno del parco omonimo sempre a Trezzano sul Naviglio.

Questa carta del Touring riporta in modo molto dettagliato luoghi che meritano una conoscenza più approfondita anche se sono quasi tutti luoghi che sono nati come insediamenti di campagna e quindi semplici per loro natura; mentre altri rappresentano luoghi più importanti come castelli, oasi naturalistiche e cascine fortificate.

Su questa carta sono messi in evidenza i "fontanili" e le "rogge" che ne derivano; sono messi anche in evidenza tutti i luoghi interessanti e che meritano almeno uno sguardo più attento. Sono evidenziati, con una serie di punti, i percorsi consigliati che permettono di "girovagare" in modo libero in tutto il Parco Agricolo senza mai perdere l'orientamento ed evitando strade trafficate.

Abbiamo quindi raccolto alcuni percorsi nati dalla nostra conoscenza del territorio proponendo mete a nostro avviso interessanti.

Per ogni percorso abbiamo selezionato alcuni riferimenti "internet" a cui far capo per conoscere meglio le varie mete (es. I siti dei comuni attraversati dal percorso, oasi naturalistiche, cascine attrezzate e che offrono varie attività).

Con l'occasione vorremmo ringraziare la Provincia di Milano che ha dato la possibilità di godere della presenza di alcuni luoghi (i Punti Parco) dove chiunque può richiedere informazioni per una sempre maggiore conoscenza del territorio.

### Riferimenti

Tutte le informazioni sui Punti Parco si possono trovare sul sito della Provincia di Milano

<http://www.provincia.mi.it/parcosud/>

[http://www.provincia.mi.it/parcosud/punti\\_parco/](http://www.provincia.mi.it/parcosud/punti_parco/)


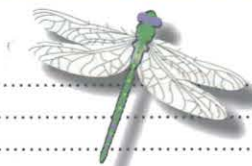
Altri percorsi sono possibili facendo riferimento al seguente indirizzo :

[http://www.camminandosullacqua.it/export/sites/camminandosullacqua/allegati/percorsi/libretto\\_percorsi.pdf](http://www.camminandosullacqua.it/export/sites/camminandosullacqua/allegati/percorsi/libretto_percorsi.pdf)

**Associazione Salvambiente**

## Indice

- Guzzafame .....	Pag. 4
- Guzzafame 2 .....	Pag. 5
- Albairate .....	Pag. 6
- Gaggiano Noviglio .....	Pag. 7
- Giretta .....	Pag. 8
- Settimo Milanese Giretta 2 .....	Pag. 9
- Cascina Favaglie .....	Pag. 10
- Gaggiano Vermezzo .....	Pag. 11
- Vigano .....	Pag. 12
- Oasi dei Nuovi Nati .....	Pag. 13
- Laghi Carcana .....	Pag. 14
- Cascina Forestina .....	Pag. 15
- Bareggio Fontanile Nuovo .....	Pag. 16
- Bareggio Parco Arcadia .....	Pag. 17
- San Vito - Fagnano - Bestazzo .....	Pag. 18
- Abbiategrasso via Albairate .....	Pag. 19
- Abbiategrasso via Alzaia .....	Pag. 20
- Zibido San Giacomo Cicogne .....	Pag. 21
- Bosco di Riazzolo .....	Pag. 22
- Bosco di Riazzolo 2 .....	Pag. 23
- Lago Boscaccio (Madonna del Dosso) .....	Pag. 24
- Rozzano Oasi Smeraldino .....	Pag. 25
- Fagnano - Bestazzo - Gaggiano .....	Pag. 26
- Zibido San Giacomo - Tartarughe .....	Pag. 27
- Rosate Cascina Contina .....	Pag. 28





## Riferimenti:

[www.cascinaguzzafame.it](http://www.cascinaguzzafame.it)  
[www.cascinaboscaccio.com/oasi-naturalistica-boscaccio](http://www.cascinaboscaccio.com/oasi-naturalistica-boscaccio)  
[www.comune.gaggiano.mi.it](http://www.comune.gaggiano.mi.it)



**Lunghezza itinerario: 16 km**

**Itinerario di andata sulla via dell'Acqua:**

- Dalla chiesa di S.Ambrogio prendere il ponte pedonale sul Naviglio e percorrere la vecchia Vigevanese in direzione Gaggiano fino a Bonirola di Gaggiano (circa 700 mt) dove una freccia a sinistra segnala la direzione per la cascina Boscaccio.
- Lasciare sulla sinistra il laghetto Boscaccio
- Seguire il percorso segnato sulla cartina fino a Cascina Nibbio
- Seguire la provinciale verso Rosate per circa 300 mt; una freccia sulla destra indica l'ingresso alla cascina Guzzafame

**Itinerario di ritorno sulla ciclabile del Naviglio:**

- Dietro la vaccheria una strada alberata porta alla cascina Barera poi alla ciclabile del Naviglio.
- Attraversare il ponte (quello carrabile o quello pedonale) e tornare a Trezzano lungo la ciclabile del Naviglio (alzaia)



## Riferimenti:

[www.cascinaguzzafame.it](http://www.cascinaguzzafame.it)  
[www.cascinaboscaccio.com/oasi-naturalistica-boscaccio](http://www.cascinaboscaccio.com/oasi-naturalistica-boscaccio)  
[www.comune.gaggiano.mi.it](http://www.comune.gaggiano.mi.it)



**Lunghezza itinerario: 13 km**

**Itinerario di andata:**

- Dalla chiesa di S.Ambrogio percorrere tutta la strada lungo la sponda del Naviglio (alzaia) fino al ponte pedonale di Gaggiano
- Attraversare Gaggiano come indicato sulla cartina, fino ai giardini pubblici
- Percorrere la pista ciclabile all'interno dei giardini e dopo circa 1 km svoltare a destra in "via rimembranze" che conduce al cimitero di Gaggiano.
- Attraversare la roggia e svoltare a sinistra sulla strada provinciale verso la località "il nibbio"
- Sulla provinciale seguire in direzione Rosate per circa 300 mt; una freccia sulla destra indica l'ingresso alla cascina Guzzafame

**Itinerario di ritorno sulla ciclabile del Naviglio:**

- Dietro la vaccheria una strada alberata porta alla cascina Barera poi alla ciclabile del Naviglio
- Attraversare il ponte (quello carrabile o quello pedonale) e tornare a Trezzano lungo la ciclabile del Naviglio (alzaia)





### Riferimenti:

- Il museo agricolo è visitabile, ma è meglio chiedere in anticipo l'orario ai seguenti recapiti:  
e-mail: [albamuseo@tiscali.it](mailto:albamuseo@tiscali.it) - Tel/Fax 02/94981329
- [www.comune.albairate.mi.it](http://www.comune.albairate.mi.it)

**Lunghezza itinerario: 28 km**

### Itinerario di andata:

- Dal Parco del Centenario prendere a sinistra e seguire la strada di campagna fino alla pista ciclabile verso Cusago come indicato sulla cartina
- Dalla rotonda prendere la strada per il centro di Cusago fino ad arrivare nelle vicinanze del castello visconteo risalente al XV secolo
- Proseguire per Cisliano e dopo circa 2 km, sulla destra si incontra il "Bosco Cusago" - un esempio dei boschi presenti in quasi tutta la pianura padana fino al 1800
- Proseguire per altri 3 km fino a Cisliano: attraversare tutto il paese fino ad incrociare la provinciale per Vittuone (fare attenzione al traffico!)
- Proseguire sulla provinciale verso Abbiategrasso per circa 2 km
- Appena possibile prendere la pista ciclabile parallela alla provinciale che permette di evitare il traffico. La pista prosegue per circa 2 km fino al centro di Albairate.
- Con le spalle alla chiesa si prende la strada a sinistra e si prosegue fino ad arrivare alla biblioteca. Il museo agricolo si trova sulla destra.

### Itinerario di ritorno:

È possibile ripercorrere il tragitto inverso oppure le strade segnalate con la punteggiatura sulla carta allegata

È possibile ripercorrere parte del tragitto di andata e seguire per Cascina Riazzolo ed una volta giunti sul canale scolmatore proseguire fino a Cisliano



### Riferimenti:

- [it.wikipedia.org/wiki/Vigano\\_Certosino](http://it.wikipedia.org/wiki/Vigano_Certosino)
- [www.comune.gaggiano.mi.it](http://www.comune.gaggiano.mi.it)
- [www.comune.noviglio.mi.it](http://www.comune.noviglio.mi.it)



**Lunghezza itinerario: 21 km**

### Itinerario di andata:

- Dalla chiesa di S. Ambrogio prendere a destra lungo il Naviglio in direzione Gaggiano
- Cambiare sponda del Naviglio tramite il ponte pedonale oppure tramite il ponte carrabile
- Proseguire lungo il Naviglio per circa 1 km e girare a sinistra verso la cascina Guzzafame
- Proseguire sulla strada di campagna fino a Vigano Certosino
- Proseguente all'interno di Vigano fino all'incrocio con la SP 38;
- Arrivati alla rotonda di Rosate seguire in direzione Noviglio.
- A Noviglio girare a sinistra in direzione Barate/Gaggiano passando davanti al cimitero e proseguire su via Rimembranze
- Giunti all'inizio dei giardini pubblici di Gaggiano proseguire fino al centro e successivamente giungere al ponte pedonale sul Naviglio
- Proseguire fino a Trezzano percorrendo l'alzaia

### Itinerario di ritorno :

È possibile ripercorrere il tragitto inverso oppure le strade segnalate con la punteggiatura sulla carta allegata





**Riferimenti:**

[www.comune.settimomilanese.mi.it](http://www.comune.settimomilanese.mi.it)  
[www.larisorgiva.it](http://www.larisorgiva.it)

**Lunghezza itinerario: 16 km**

**Itinerario di andata:**

- Dal Parco del Centenario prendere a sinistra e seguire la strada indicata dalla cartina
- Seguire la pista ciclabile verso Cusago fino ad arrivare alla rotonda e seguire per Monzoro
- Proseguire fino al primo semaforo all'altezza dello stabilimento ITALTEL e girare a destra; anche qui è presente una pista ciclabile
- Dopo circa 3 km arrivare alla prima rotonda che indica il centro di Settimo Milanese; proseguire dritto fino al parcheggio del supermercato, sulla destra c'è uno degli ingressi del parco
- Arrivo al parco della Giretta ed al punto parco "Bosco della Giretta"

**Itinerario di ritorno:**

- È possibile ripercorrere il tragitto inverso oppure al semaforo dello stabilimento ITALTEL proseguire dritto e dopo la sbarra proseguire per la strada a destra che conduce ad alcuni fontanili ed in mezzo a piccoli boschi
- Alla fine della strada si incontra il canale scolmatore; proseguire a sinistra lungo il canale fino ad incrociare la SP 162 tornare a Cusago e quindi a Trezzano

**Riferimenti:**

[www.lagodeicigni.com](http://www.lagodeicigni.com)  
[www.comune.settimomilanese.mi.it](http://www.comune.settimomilanese.mi.it)  
[www.larisorgiva.it](http://www.larisorgiva.it)

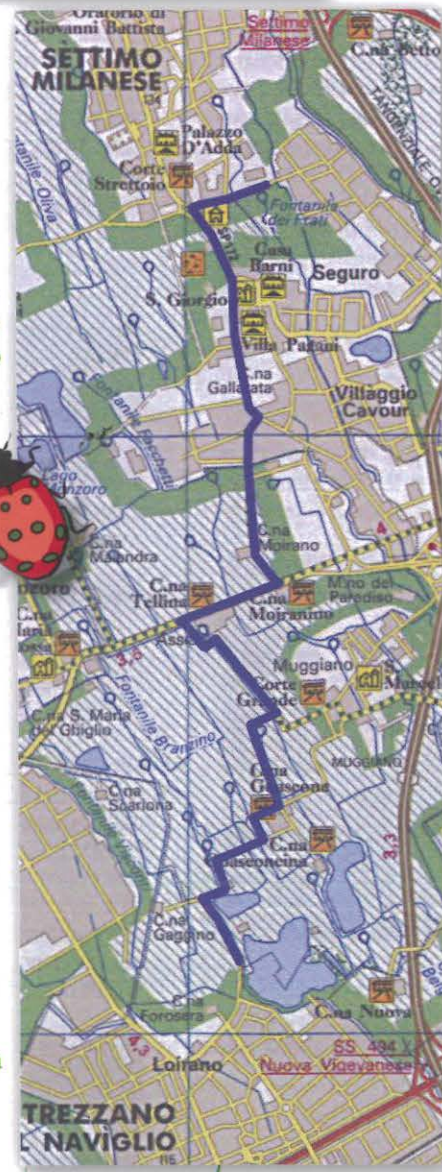
**Lunghezza itinerario : 26 km**

**Itinerario di andata:**

- Dal Parco del Centenario prendere a sinistra e seguire la strada indicata sulla cartina
- Proseguire fino all'incrocio e girare a destra seguendo il perimetro della cascina Guasconcina
- Giunti al "lago dei cigni" è possibile passeggiare e pescare, (l'ingresso è a pagamento); subito prima dell'ingresso del lago c'è l'ingresso al parco "Lago di Muggiano" che può essere visitato liberamente
- Successivamente tornare indietro fino all'incrocio precedente e proseguire dritto
- Arrivare alla pista ciclabile lungo la SP 114 e girare a destra
- Alla seconda rotonda proseguire per cascina Moirago
- Attraversare Seguro e proseguire per Settimo Milanese
- Proseguire dritto fino al parcheggio del supermercato, sulla destra c'è uno degli ingressi del parco
- Arrivo al parco della Giretta ed al punto parco "Bosco della Giretta"

**Itinerario di ritorno:**

- È possibile ripercorrere il tragitto inverso oppure alla rotonda dove si è girato proseguire dritto
- Al semaforo dello stabilimento ITALTEL proseguire dritto e dopo la sbarra proseguire per la strada che conduce ad alcuni fontanili ed in mezzo a piccoli boschi
- Arrivati al canale scolmatore prendere a sinistra ed alla congiunzione con la SP 162 dirigersi verso Cusago e Trezzano





# 10 Cascina Favaglie



## Riferimenti:

[www.comune.cusago.mi.it](http://www.comune.cusago.mi.it)  
[www.italianostramilano-nordovest.org](http://www.italianostramilano-nordovest.org)  
[www.provincia.mi.it/parcosud/natura](http://www.provincia.mi.it/parcosud/natura)  
[www.provincia.milano.it/parchi/i\\_parchi](http://www.provincia.milano.it/parchi/i_parchi)

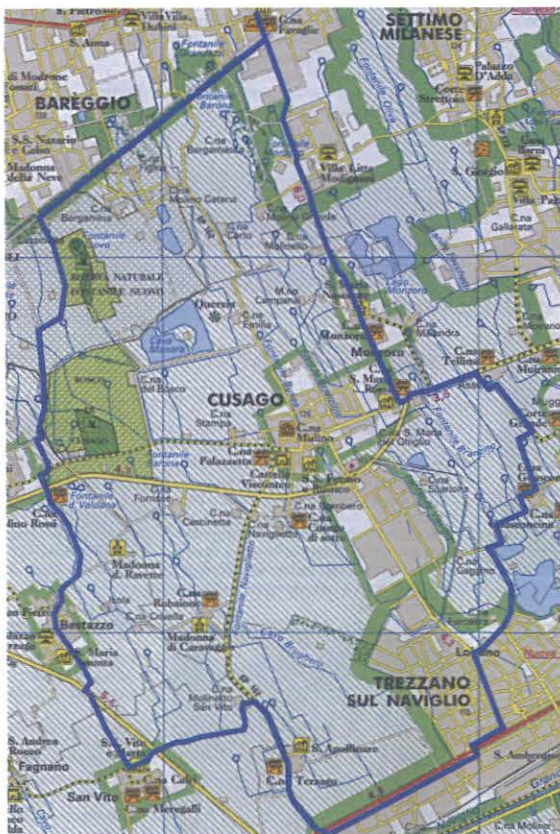
**Lunghezza itinerario : 45 km**

### Itinerario di andata:

- Dal Parco del Centenario prendere a sinistra e seguire la strada segnata sulla cartina
- Seguire la pista ciclabile verso Cusago. Alla rotonda seguire a destra in direzione Monzoro percorrendo la pista ciclabile che arriva sin oltre Monzoro
- Proseguire per Cornaredo e giunti quasi alla via Novara sulla sinistra dentro un parcheggio si trova la Cascina Favaglie; anch'essa è uno dei punti parco del Parco Agricolo

### Itinerario di ritorno :

- È possibile ripercorrere il tragitto inverso oppure seguire la strada che costeggia il canale scolmatore verso Bareggio; proseguire fino alla cascina Cassinetta e girare a sinistra
- Passare vicino a Fontanile Nuovo che merita una visita e proseguire; dopo circa 1 km si costeggia il Bosco di Cusago; purtroppo non è possibile visitarlo
- Attraversare la SP 114 e proseguire in direzione Bestazzo
- Attraversare il paese e la SP236 proseguendo per S.Vito e successivamente la SS 494
- Giungere a Gaggiano e, costeggiando il Naviglio, rientrare a Trezzano fino alla chiesa di S.Ambrogio



# 11 Gaggiano Vermezzo



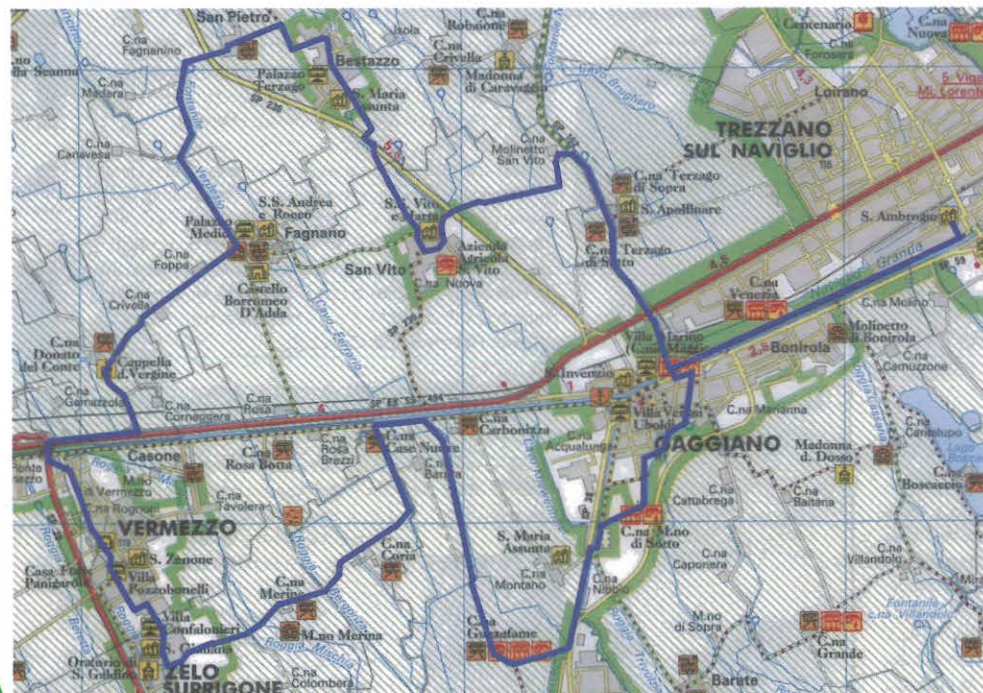
## Riferimenti:

[www.comune.vermezzo.mi.it](http://www.comune.vermezzo.mi.it)  
[www.comune.gaggiano.mi.it](http://www.comune.gaggiano.mi.it)  
[www.cascinaguzzafame.it](http://www.cascinaguzzafame.it)

**Lunghezza itinerario: 28 km**

### Itinerario :

- Dalla chiesa S.Ambrogio prendere a destra lungo l'alzaia del Naviglio in direzione Gaggiano
- Poco prima di Gaggiano prendere a destra la strada del sottopassaggio della ferrovia
- Attraversare S.Vito e proseguire per il cimitero attraversando nuovamente la SP 236, proseguire per Bestazzo
- Attraversare il paese e tornare sulla S.P 236 e prendere la strada sulla destra che costeggia un pioppeto che porta a Fagnano
- Proseguire sulla destra per cascina Crivella e giungere sulla Vigevanese fino al ponte che porta a Vermezzo
- Sul ponte svoltare a sinistra ed entrare nel paese di Vermezzo fino a Zelo Surrigone
- Giunti al centro di Zelo prendere a sinistra verso cascina Merina
- Alla Cascina Carbonizza girare a destra fino alla cascina Guzzafame
- Percorrere per un breve tratto la circonvallazione di Gaggiano e proseguire fino al cimitero
- Successivamente tornare sul Naviglio e, attraversando il ponte pedonale, rientrare a Trezzano





**Riferimenti:**

it.wikipedia.org/wiki/Vigano\_Certosino  
 www.gudo.it  
 www.cascinaboscaccio.com/oasi-naturalistica-boscaccio  
 www.cascinaguzzafame.it



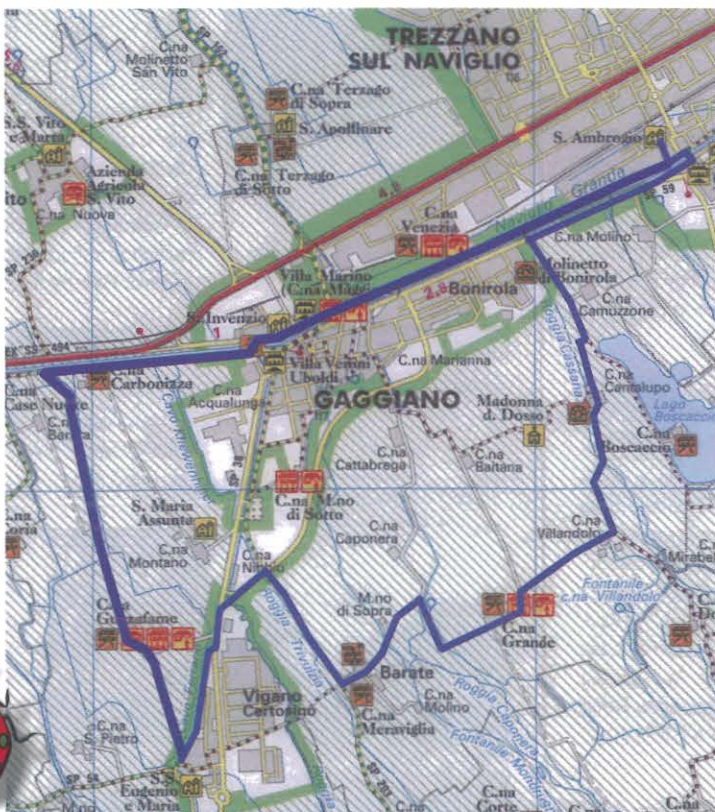
**Lunghezza itinerario : 17 km**

**Itinerario di andata:**

- Dalla chiesa di S. Ambrogio oltrepassare il Naviglio percorrendo il ponte pedonale e proseguire in direzione di Gaggiano
- Poco prima di Bonirola svoltare a sinistra verso la cava Boscaccio e la Cascina Camuzzone
- Proseguire fino alla Cascina Villandolo e successivamente girare a destra verso Barate
- Giunti a Barate ritornare verso Gaggiano fino alla circonvallazione percorrendola per circa 500 metri e poi deviare per Vigano
- Arrivati all'incrocio per Gudo Visconti proseguire dritto e giungere alla chiesa dei SS. Eugenio e Maria

**Itinerario di ritorno :**

- È possibile ripercorrere il tragitto inverso oppure tornare indietro verso la Cascina Guzzafame e poi sull'alzaia del Naviglio fino a Trezzano.
- Sono sempre possibili alternative seguendo le strade della cartina che riportano dei tratteggi a puntini che indicano buone strade campestri ben percorribili

**Riferimenti:**

www.oasideinuovinati.org  
 www.legambiente.it

**Lunghezza itinerario: 15 km**

**Itinerario di andata:**

- Dal Parco del Centenario prendere a sinistra e proseguire fino ad incontrare sulla destra il cimitero di Muggiano dove si svolgerà a destra
- Alla prima rotonda svoltare a destra e alla rotonda successiva a sinistra, superare la tangenziale percorrendo il ponte
- Quando si arriva ad un incrocio (dopo circa 1 km) svoltare a destra verso quartiere Tessera
- Al primo incrocio sulla destra si vede la sede di Legambiente ed il bosco "dei nuovi nati" – è meglio contattare per conoscere gli orari di apertura

**Itinerario di ritorno :**

- È possibile ripercorrere il tragitto inverso, oppure percorrere l'interno di Cesano Boscone e poi sulla Vigevanese con tutto il suo traffico!!!!





# 14 Laghi Carcana

## Riferimenti:

[www.laghicarcana.it](http://www.laghicarcana.it)  
[www.cascinaboscaccio.com/](http://www.cascinaboscaccio.com/)  
[oasi-naturalistica-boscaccio](http://oasi-naturalistica-boscaccio)



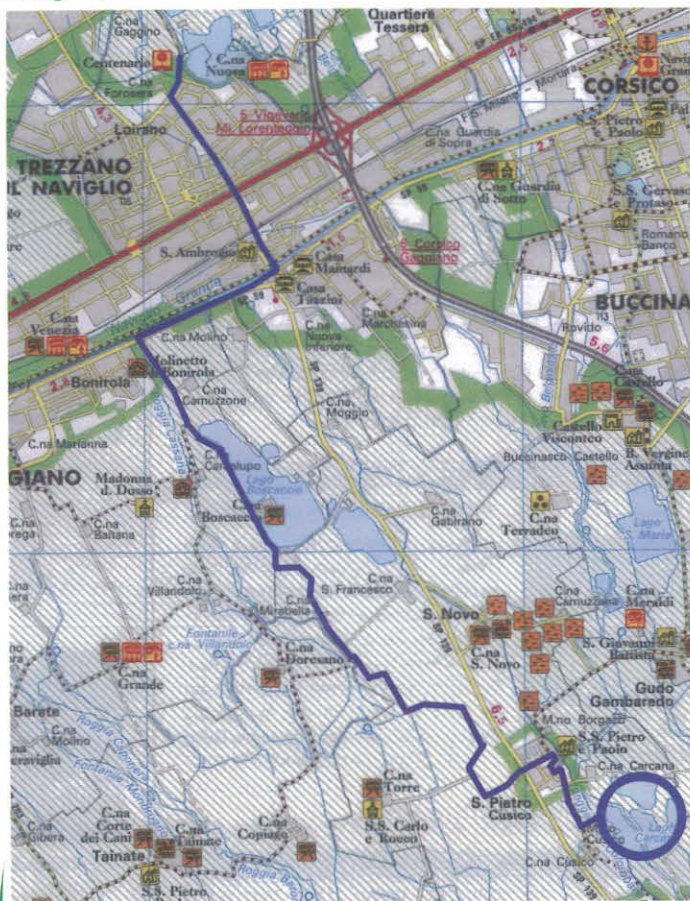
**Lunghezza itinerario : 19 km**

### Itinerario di andata:

- Dal Parco del Centenario percorre la via Cavour uscendo dall'ingresso dal lato del "Borgo"
- Raggiungere il ponte "Gobbo" e prendere a destra lungo la vecchia vigevanese (SP 59) per circa 700 mt e girare a sinistra per la cascina Boscaccio
- Superato il lago sulla sinistra, si trova una "zona umida" attrezzata per la sosta degli uccelli migratori; questa zona è stata riconosciuta a livello europeo, come zona importante per la sosta dei migratori
- Proseguire per circa 3 km fino a S. Pietro Cusico; attraversare la SP 139 e poi a destra secondo le segnalazioni dei "Laghi Carcana"; questa zona è nata da precedenti escavazioni ed è possibile fare pesca sportiva (a pagamento)

### Itinerario di ritorno :

- È possibile ripercorrere il tragitto inverso oppure scegliere un'alternativa seguendo le strade "punteggiate" della cartina evitando di percorrere le strade più frequentate



# 15 Cascina Forestina

## Riferimenti:

[www.laforestina.it](http://www.laforestina.it)  
[www.provincia.milano.it/parchi/](http://www.provincia.milano.it/parchi/)



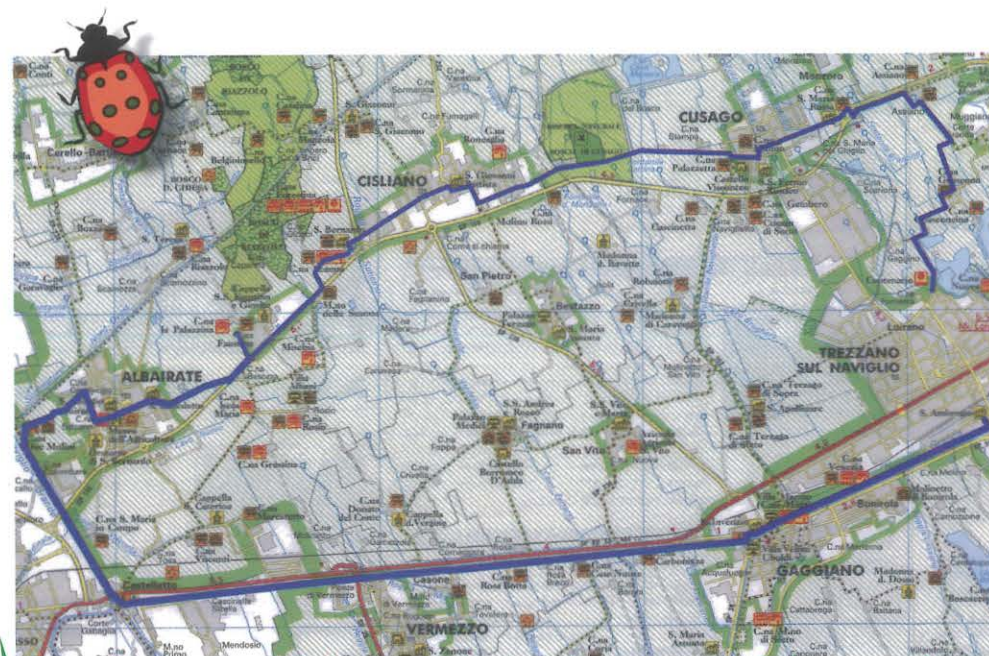
**Lunghezza itinerario: 24 km**

### Itinerario di andata:

- Dal Parco del Centenario prendere a sinistra e seguire la strada asfaltata
- Seguire la pista ciclabile verso Cusago fino ad arrivare alla rotonda dopo circa 1 km;
- Dalla rotonda prendere la strada che prosegue per il centro di Cusago fino ad arrivare nelle vicinanze del castello Visconteo risalente al XV secolo
- Proseguire per Cisliano e dopo circa 2 km sulla destra si incontra il Bosco Cusago (un esempio dei boschi presenti in quasi tutta la pianura padana fino al 1800)
- Proseguire per altri 3 km fino a Cisliano; attraversare tutto il paese fino all'incrocio con la provinciale per Vittuone
- Prendere dentro la cascina Bordone e poi percorrere la SP 114 per circa 400 mt. sulla destra vi sarà una segnalazione per la "Cascina Forestina"; qui è presente un altro Punto Parco del Parco Agricolo dove è possibile avere informazioni

### Itinerario di ritorno :

È possibile ripercorrere il tragitto inverso oppure proseguire per Albairate, raggiungere il Naviglio e costeggiarlo fino a Trezzano.





# 16 Bareggio Fontanile Nuovo



## Riferimenti:

[www.comune.bareggio.mi.it](http://www.comune.bareggio.mi.it)  
[www.provincia.mi.it/parcosud/natura](http://www.provincia.mi.it/parcosud/natura)

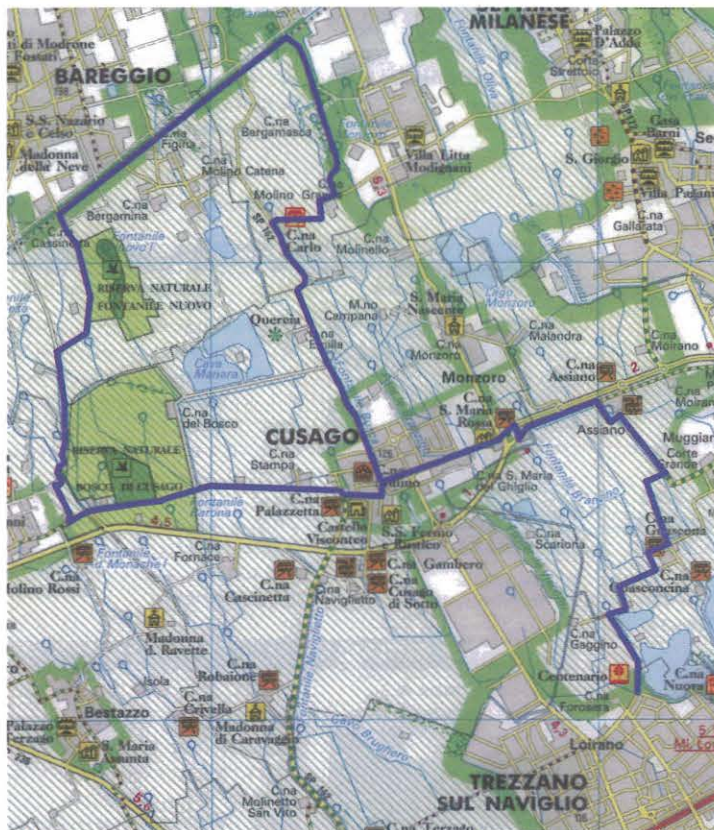
**Lunghezza itinerario : 25 km**

### Itinerario di andata:

- Dal Parco del Centenario prendere a sinistra e seguire la strada asfaltata
- Seguire la pista ciclabile verso Cusago fino ad arrivare alla rotonda
- Dalla rotonda prendere la strada che prosegue per il centro di Cusago fino ad arrivare nelle vicinanze del castello Visconteo risalente al XV secolo
- Alla rotonda nel centro di Cusago, proseguire verso Bareggio per circa 3 km, svoltare a destra dopo la Cascina Carla e, su strade sterrate, arrivare allo scolmatore passando vicino ad alcuni fontanili
- Giunti allo scolmatore svoltare a sinistra e proseguire per circa 3 km, poi girare a sinistra all'altezza della Cascina Cassinetta e proseguire fino ad un cartello che indica il "fontanile nuovo". Il "fontanile nuovo" è una riserva naturale gestita dalla Provincia di Milano, e può essere visitata previo appuntamento

### Itinerario di ritorno :

- Il ritorno può essere fatto continuando per la strada campestre sino a raggiungere la strada che collega Cusago con Cisliano e proseguire per Cusago



# 17 Bareggio parco Arcadia



## Riferimenti:

[www.comune.bareggio.mi.it](http://www.comune.bareggio.mi.it)  
[www.provincia.mi.it/parcosud/natura](http://www.provincia.mi.it/parcosud/natura)  
[www.comune.bareggio.mi.it](http://www.comune.bareggio.mi.it)


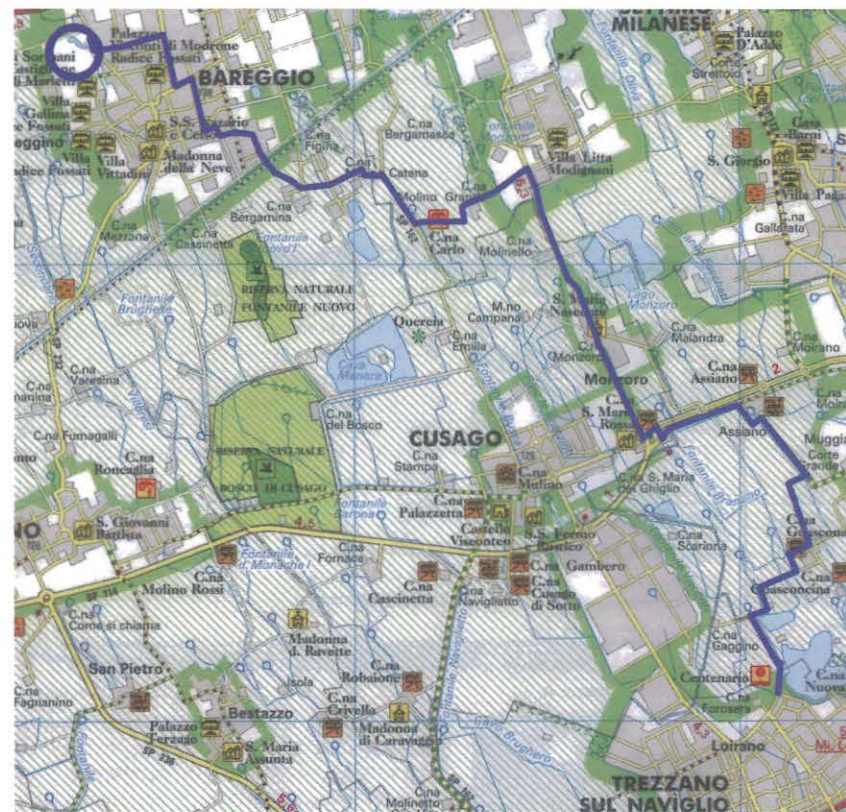
**Lunghezza itinerario: 25 km**

### Itinerario di andata:

- Dal Parco del Centenario prendere a sinistra e seguire la strada asfaltata
- Seguire la pista ciclabile verso Cusago fino ad arrivare alla rotonda dopo circa 1 km;
- Proseguire dentro Cusago e alla 3° rotonda svoltare a destra in direzione Bareggio e percorrere la strada fino alla deviazione per Bareggio
- Proseguire fino alla seconda rotonda e svoltare a destra
- Alla rotonda successiva si prende a sinistra in via Madonna Pellegrina e alla fine della strada si giunge al parco Arcadia

### Itinerario di ritorno :

È possibile ripercorrere il tragitto inverso oppure seguendo le alternative riportate sulla cartina indicate con una linea punteggiata





# 18 San Vito - Fagnano Bestazzo



**Lunghezza itinerario : 25 km**

## **Itinerario di andata:**

- Dal Parco del Centenario uscire dal lato del "borgo" e proseguire in via Cavour
- Si incontrano due rotonde e due cavalcavia; alla seconda rotonda si gira a destra e poi alla seconda strada a sinistra; si arriva alla chiesetta di S.Ambrogio che merita una sosta (Questa chiesetta risale al XI secolo)
- Arrivare al Naviglio e girare a destra; proseguire sull'alzaia fino a poco prima di Gaggiano, una strada a destra passa sotto la ferrovia e prosegue dopo il semaforo
- Dopo circa 1,5 km si gira a sinistra per S.Vito
- Da S.Vito girare a destra verso la chiesa e successivamente a sinistra; passato il ristorante proseguire per Fagnano
- Seguire a destra lungo il fontanile Verdesio, attraversare la SP 236 e arrivare a Bestazzo

## **Itinerario di ritorno :**

- È possibile ripercorrere il tragitto inverso oppure scegliere un'alternativa seguendo le strade "punteggiate" della cartina evitando di percorrere le strade più frequentate



# 19 Abbiategrasso via Albairate



## **Riferimenti:**

[www.comune.abbiategrasso.mi.it](http://www.comune.abbiategrasso.mi.it)

[http://www.provincia.milano.it/parchi/i\\_parchi/siti\\_di\\_importanza\\_comunitaria/Cusago.html](http://www.provincia.milano.it/parchi/i_parchi/siti_di_importanza_comunitaria/Cusago.html)

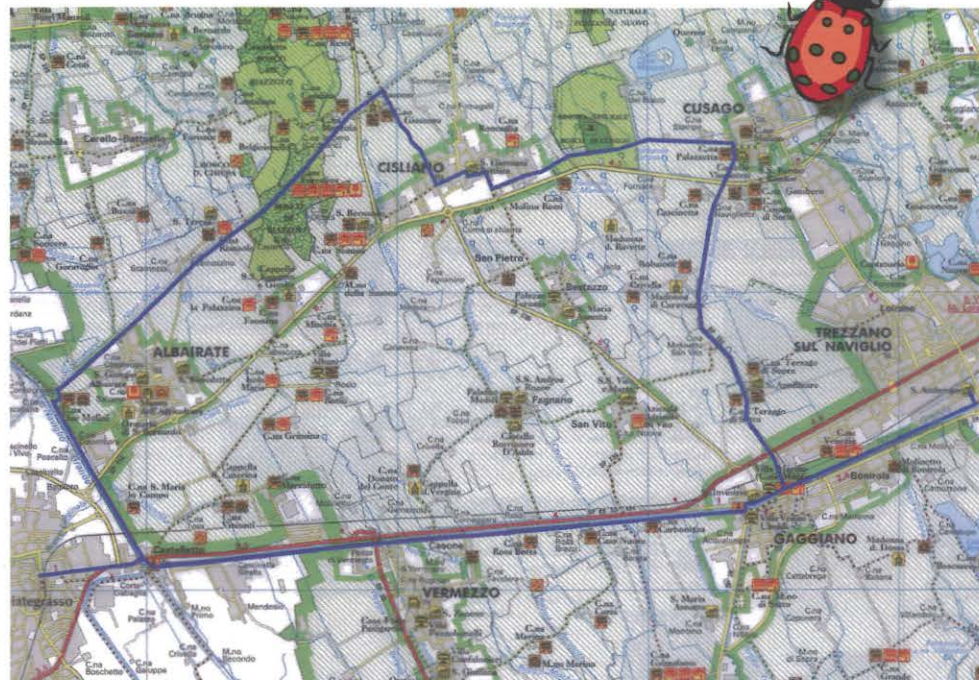
**Lunghezza itinerario: 36 km**

## **Itinerario di andata:**

- Dalla chiesa S.Ambrogio svoltare a destra in direzione Gaggiano
- Poco prima di Gaggiano, sulla destra, svoltare verso il sottopasso della ferrovia in direzione Cusago
- Nel centro di Cusago, nelle vicinanze del Castello, seguire le indicazioni per Cisliano
- Dal centro di Cisliano, seguire le indicazioni in direzione Vittuone ed al raggiungimento del canale scoltatore, svoltare a sinistra e proseguire fino a raggiungere il Naviglio
- Proseguire lungo il Naviglio in direzione Abbiategrasso
- Entrare sulla SS494 e seguire le indicazioni per il centro di Abbiategrasso
- Superato il passaggio a livello si è al Castello e nel centro di Abbiategrasso

## **Itinerario di ritorno :**

È possibile ripercorrere il tragitto inverso oppure, seguire il Naviglio in direzione Milano fino ad arrivare a Trezzano





# 20 Abbiategrasso via Alzaia

Riferimenti:  
[www.comune.abbiategrasso.mi.it](http://www.comune.abbiategrasso.mi.it)



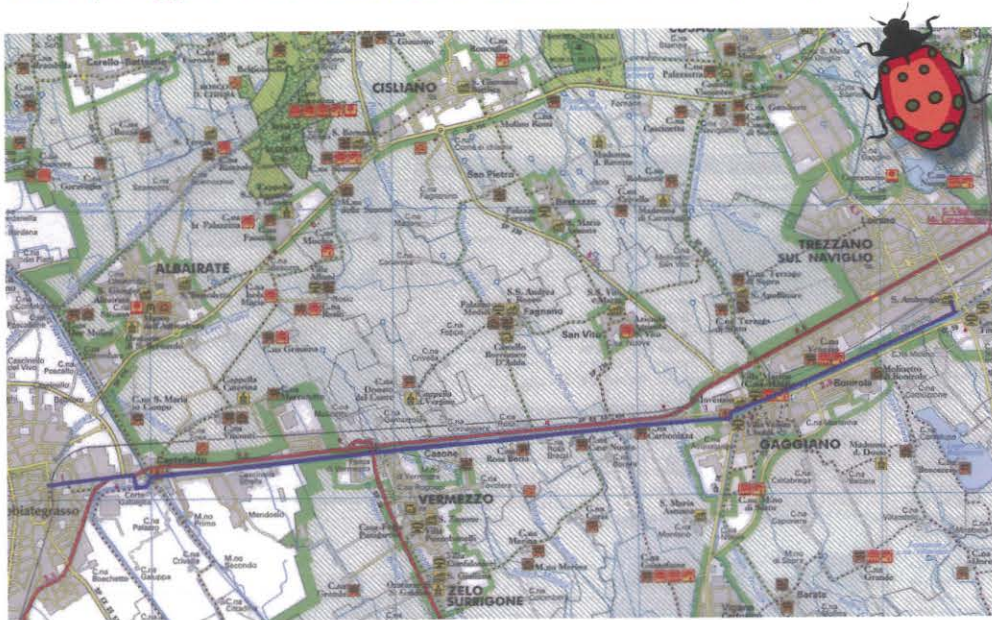
**Lunghezza itinerario : 27 km**

### Itinerario di andata:

- Dalla chiesa S.Ambrogio svoltare a destra in direzione Gaggiano
- A Gaggiano tramite i ponti attraversare il Naviglio per andare sulla sponda opposta
- Proseguire lungo l'alzaia fino ad Abbiategrasso; purtroppo per entrare nell'abitato è necessario prendere la SS 494 e proseguire fino al passaggio a livello e dopo si è nel centro della città

### Itinerario di ritorno :

È possibile ripercorrere il tragitto inverso oppure scegliere un'alternativa seguendo le strade "punteggiate" della cartina evitando di percorrere le strade più frequentate



# 21 Zibido san Giacomo Cicogne

Riferimenti:  
[www.comune.zibidosangiaco.mi.it](http://www.comune.zibidosangiaco.mi.it)  
[marzio.marzorati@legambiente.org](mailto:marzio.marzorati@legambiente.org)



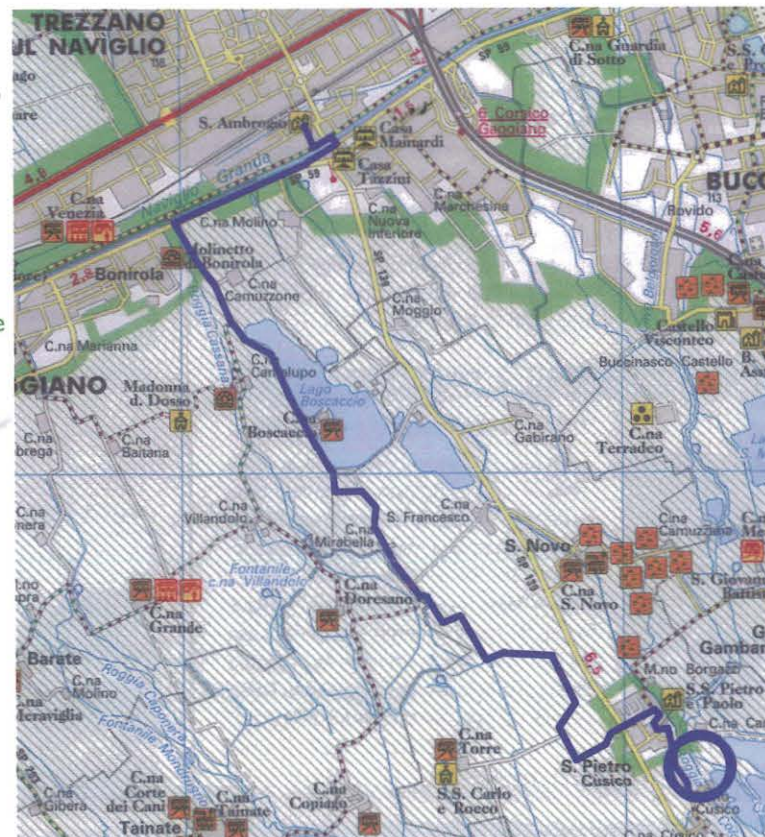
**Lunghezza itinerario: 19 km**

### Itinerario di andata:

- Dalla chiesa S.Ambrogio attraversare il Naviglio sul ponte pedonale risalente al periodo spagnolo (XVI secolo), girare a destra e proseguire lungo il Naviglio
- Subito prima di Bonirolo girare a sinistra e proseguire fino ad arrivare a S.Pietro Cusico, ed attraversare la SP 139
- Entrare nell'abitato e seguire le indicazioni per Legambiente che gestisce un centro per la riproduzione delle cicogne; contattare l'indirizzo nella sezione "Riferimenti" per ogni informazione

### Itinerario di ritorno :

È possibile ripercorrere il tragitto inverso oppure scegliere un'alternativa seguendo le strade "punteggiate" della cartina evitando di percorrere le strade più frequentate





# 22 Bosco di Riazzo



## Riferimenti:

[http://www.provincia.milano.it/parchi/i\\_parchi/siti\\_di\\_importanza\\_comunitaria/Cusago.html](http://www.provincia.milano.it/parchi/i_parchi/siti_di_importanza_comunitaria/Cusago.html)  
[www.laforestina.it](http://www.laforestina.it)

**Lunghezza itinerario : 31 km**

### Itinerario di andata:

- Dal Parco del Centenario svoltare a sinistra e seguire la strada
- Seguire la pista ciclabile verso Cusago fino ad arrivare alla rotonda dopo circa 1 km;
- Dalla rotonda prendere la strada che prosegue per il centro di Cusago fino ad arrivare nelle vicinanze del castello Visconteo risalente al XV secolo
- Proseguire per Cisliano e dopo circa 2 km sulla destra si incontra il Bosco Cusago - un esempio dei boschi presenti in quasi tutta la pianura padana fino al 1800.
- Proseguire per altri 3 km e giungere a Cisliano. Dal centro di Cisliano seguire le indicazioni in direzione Vittuone
- Al canale scolmatore proseguire per Vittuone e girare a sinistra tornando verso lo scolmatore come si vede dalla cartina (non sono presenti riferimenti specifici per seguire il percorso. È necessario orizzontarsi con la cartina)

### Itinerario di ritorno :

- Giunti nuovamente allo scolmatore svoltare a destra e tornare verso Cisliano



# Bosco di Riazzo 2

# 23

## Riferimenti:

[http://www.provincia.milano.it/parchi/i\\_parchi/siti\\_di\\_importanza\\_comunitaria/Cusago.html](http://www.provincia.milano.it/parchi/i_parchi/siti_di_importanza_comunitaria/Cusago.html)  
[www.laforestina.it](http://www.laforestina.it)  
[www.comune.albairate.mi.it](http://www.comune.albairate.mi.it)



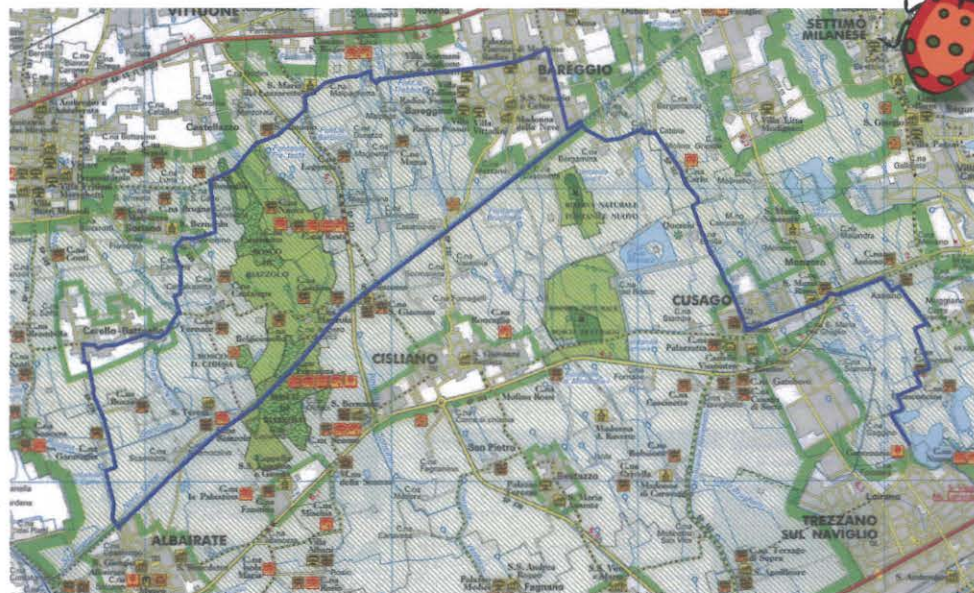
**Lunghezza itinerario: 35 km**

### Itinerario di andata:

- Dal Parco del Centenario svoltare a sinistra e seguire la strada asfaltata
- Seguire la pista ciclabile in direzione Cusago fino ad arrivare alla rotonda
- Alla rotonda prendere la strada che prosegue per il centro di Cusago fino ad arrivare nelle vicinanze del castello Visconteo risalente al XV secolo
- Alla rotonda proseguire per Bareggio per circa 3 km e svoltare a sinistra seguendo la segnaletica
- Seguire la cartina fino ad arrivare a Cerello Battuello e poi proseguire verso il canale scolmatore (non sono presenti riferimenti specifici per seguire il percorso. È necessario orizzontarsi con la cartina)
- Seguire nuovamente le indicazioni in direzione Bareggio

### Itinerario di ritorno :

- Girando a sinistra sulla strada di servizio dello scolmatore e proseguire per Bareggio. Dopo circa 1 km lungo lo scolmatore è possibile entrare nel bosco di Riazzo





# 24 Lago Boscaccio

## Madonna del Dosso



### Riferimenti:

[http://www.logifranchi.it/gaggiano/storia\\_e\\_personaggi/2001\\_2002\\_2003/2\\_Madonna\\_del\\_Dosso/2\\_madonna\\_del\\_dosso.htm](http://www.logifranchi.it/gaggiano/storia_e_personaggi/2001_2002_2003/2_Madonna_del_Dosso/2_madonna_del_dosso.htm)

**Lunghezza itinerario : 12 km**

### Itinerario di andata:

- Dalla chiesa S.Ambrogio attraversare il Naviglio sul ponte pedonale risalente al periodo spagnolo (XVI secolo) e girare a destra proseguendo lungo il Naviglio
- Subito prima di Bonirola girare a sinistra e proseguire fino ad arrivare al lago Boscaccio
- Proseguire fino a Cascina Grande dove si svolta a destra
- Alla cascina Baitana una segnalazione indica "Madonna del Dosso"

### Itinerario di ritorno :

È possibile ripercorrere il tragitto inverso oppure dalla Cascina Baitana arrivare a Gaggiano, attraversare il paese e oltrepassare il Naviglio tramite il ponte pedonale e rientrare a Trezzano.



# 25 Rozzano Oasi Smeraldino



### Riferimenti:

[www.comune.rozzano.mi.it](http://www.comune.rozzano.mi.it)  
[www.apenatura.it/loasi\\_smeraldino.html](http://www.apenatura.it/loasi_smeraldino.html)

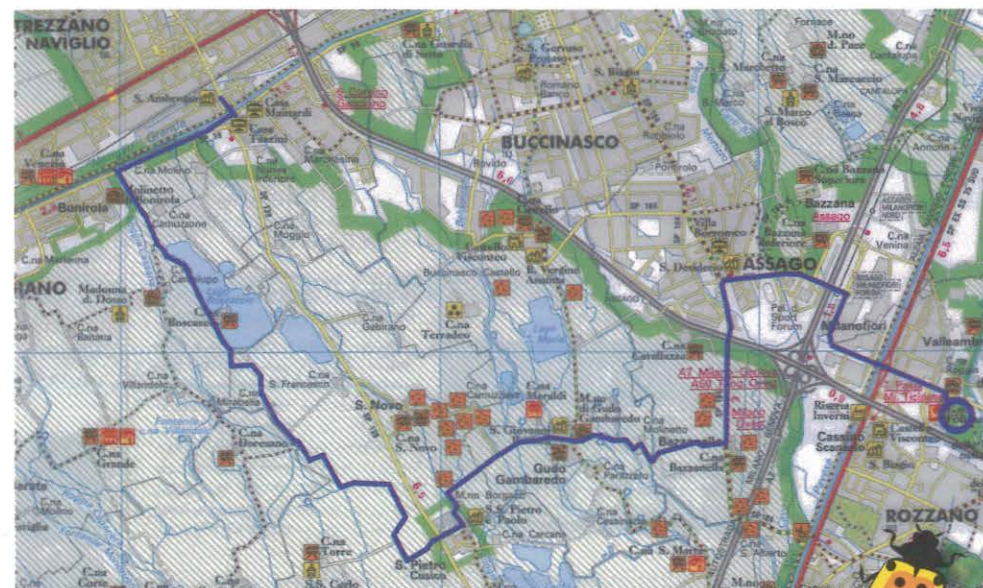
**Lunghezza itinerario: 34 km**

### Itinerario di andata:

- Dalla Chiesa S.Ambrogio attraversare il Naviglio sul ponte pedonale risalente al periodo spagnolo (XVI secolo) e girare a destra e proseguire lungo il Naviglio
- Subito prima di Bonirola girare a sinistra e proseguire fino ad arrivare a S.Pietro Cusico ed attraversare la SP 139
- Nell'abitato di S.Pietro Cusico girare a sinistra e prendere per Gudo Gambaredo successivamente per Cascina Bazzanella e in fine per Assago superando l'autostrada
- Entrare in Milanofiori e alla rotonda seguire le indicazioni in direzione Rozzano fino a superare il Naviglio
- Alla rotonda proseguire per il centro commerciale "il fiordaliso/lper" e dopo circa 1,5 Km sulla destra si trova l'ingresso dell'Oasi Smeraldino

### Itinerario di ritorno :

È possibile ripercorrere il tragitto inverso oppure scegliere un'alternativa seguendo le strade "punteggiate" della cartina evitando di percorrere le strade più frequentate





# 26 Fagnano - Bestazzo Gaggiano



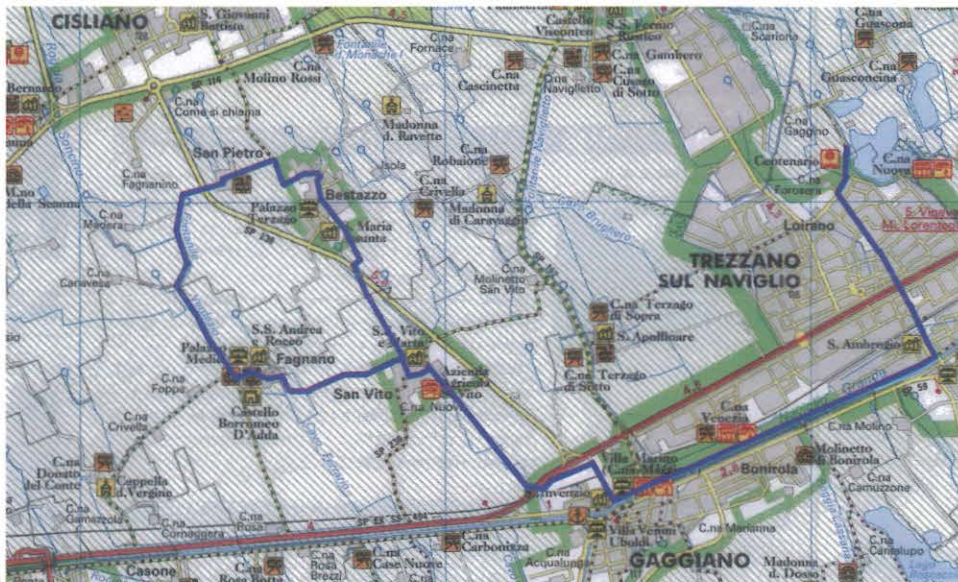
**Lunghezza itinerario : 21 km**

## Itinerario di andata:

- Dal Parco del Centenario percorre la via Cavour uscendo dall'ingresso dal lato del "Borgo"
- Superare due rotonde e due cavalcavia; girare a destra e poi alla seconda strada a sinistra; si arriva alla chiesetta di S.Ambrogio che merita una sosta.  
Questa chiesetta risale al XI secolo
- Proseguire fino a Gaggiano lungo il Naviglio
- Arrivare alla stazione ferroviaria di Gaggiano attraverso il sottopasso ferroviario e portarsi al parcheggio; in fondo al parcheggio prendere la strada sterrata che passa sotto al viadotto (SS 494) e prosegue fino a S.Vito. Subito prima di entrare nel paese si passa nel "Parco dei 100 passi" chiamato così in memoria delle vittime della mafia
- Dentro al paese svoltare a destra verso la Chiesa e seguire le indicazioni in direzione Fagnano
- Seguendo il fontanile Verdesio arrivare a S.Vito e a Bestazzo attraversando la SP.236
- Tornare verso S.Vito attraversando nuovamente la SP 236

## Itinerario di ritorno :

È possibile ripercorrere il tragitto inverso oppure scegliere un'alternativa seguendo le strade "punteggiate" della cartina evitando di percorrere le strade più frequentate



# 27 Zibido San Giacomo Tartarughe



## Riferimenti:

[www.comune.zibidosangiaco.mi.it](http://www.comune.zibidosangiaco.mi.it)  
[www.cascinafemegro.it](http://www.cascinafemegro.it)

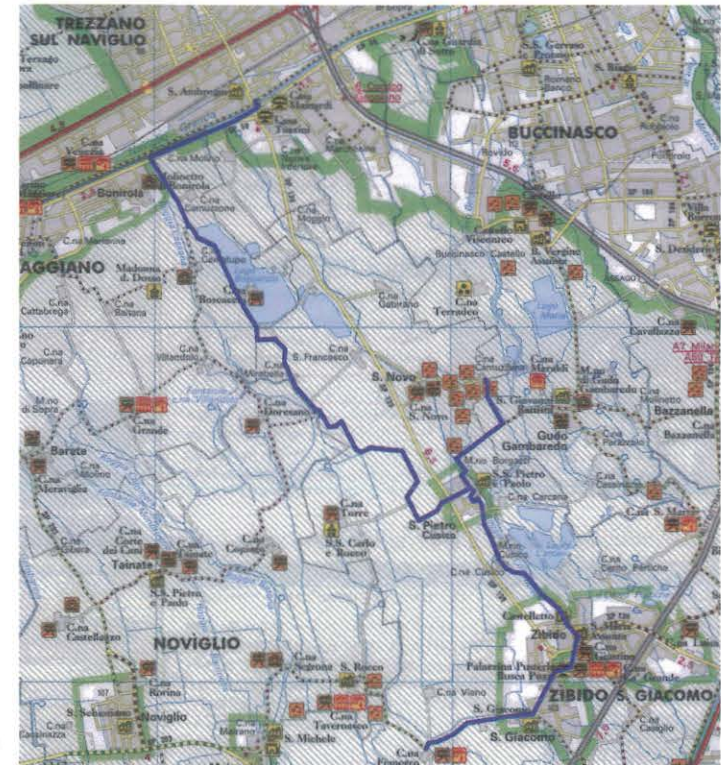

**Lunghezza itinerario: 19 km**

## Itinerario di andata:

- Dalla chiesa S.Ambrogio attraversare il Naviglio sul ponte pedonale risalente al periodo spagnolo (XVI secolo) e girare a destra proseguendo lungo il Naviglio
- Subito prima di Bonirola girare a sinistra e proseguire fino ad arrivare a S.Pietro Cusico, ed attraversare la SP 139
- Nell'abitato svoltare a destra e proseguire verso Zibido
- Nell'abitato di Zibido seguire le indicazioni in direzione S.Giacomo e successivamente per Cascina Femegro dove vi è una zona per la reintroduzione delle tartarughe di terra

## Itinerario di ritorno :

È possibile ripercorrere il tragitto inverso oppure scegliere un'alternativa seguendo le strade "punteggiate" della cartina evitando di percorrere le strade più frequentate





**Riferimenti:**

[www.comune.rosate.mi.it](http://www.comune.rosate.mi.it)

[www.contina.org](http://www.contina.org)

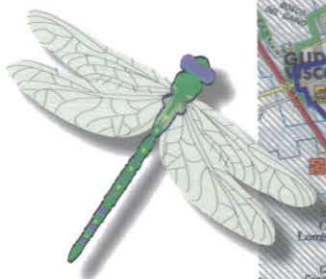
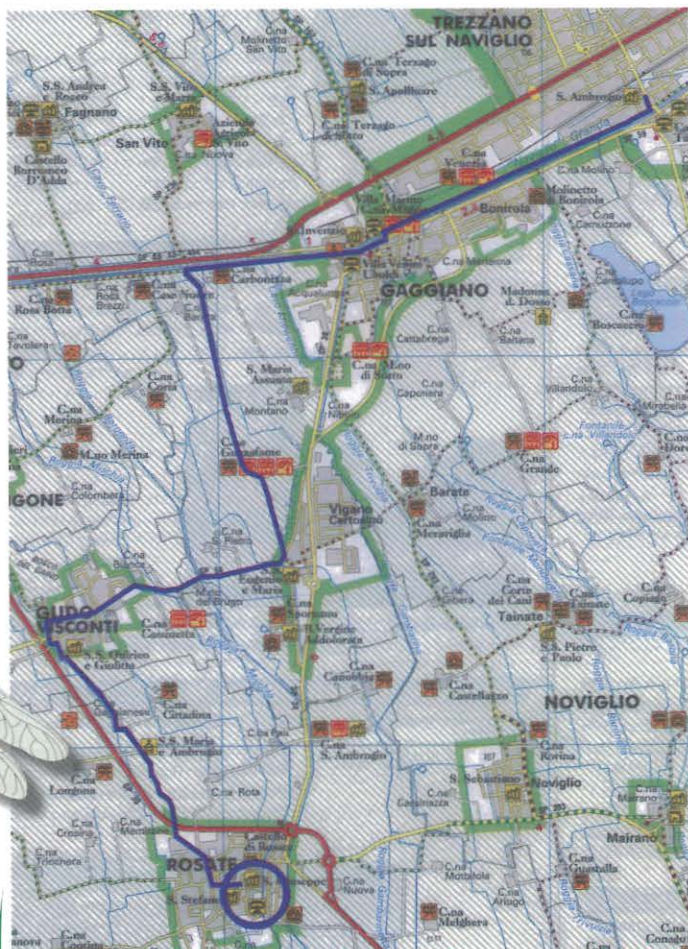
**Lunghezza itinerario : 34 km**

**Itinerario di andata:**

- Dalla chiesa S.Ambrogio girare a destra lungo il Naviglio in direzione Gaggiano
- Attraversare il ponte grande di Gaggiano per andare sulla sponda opposta del Naviglio
- Dopo circa 1km svoltare a sinistra per Cascina Guzzafame e successivamente per Vigano
- Dopo la piccola chiesa sulla sinistra girare a destra per Gudo Visconti
- A Gudo svoltare a sinistra per strade secondarie evitando la SP 30
- Giunti a Rosate seguire la circonvallazione e al secondo semaforo svoltare a destra seguendo la segnalazione "C.na Contina" dove ha sede uno dei "Punto Parco" del Parco Agricolo

**Itinerario di ritorno :**

È possibile ripercorrere il tragitto inverso oppure scegliere un'alternativa seguendo le strade "punteggiate" della cartina evitando di percorrere le strade più frequentate

**Referenze:**

Idee grafiche ed impaginazione: **Luca Novi**

Redazione: **Salvambiente**

Foto: **Provincia di Milano e Ascanio Tealdi**

Stampa: **Grafiche Rekord**





**...il "Parco del Centenario" ha una storia particolare?**

Il parco del Centenario nasce nel 2000 e per questo motivo il nome ricorda il centenario che ha diviso un secolo dall'altro.

E' un'area di 160.000 mq derivato da campi di coltivazione intensiva ed è stato concesso al Comune di Trezzano quale opera di urbanizzazione per nuove costruzioni.

Inizialmente presidiato da un custode, successivamente è stato abbandonato e conseguentemente il degrado totale è stata una conseguenza naturale.

All'inizio del 2006 Salvambiente e Proloco, considerando che quest'area aveva un potenziale notevole, hanno chiesto ed ottenuto dal Comune di Trezzano sul Naviglio, l'affidamento dell'area con opportuna convenzione.

Il parco, sin dalla nascita, dispone di una struttura capace di offrire una piccola ristorazione e dei servizi igienici, infatti dal 2009 ospita un BAR atto a prestare servizi per piccole cerimonie come compleanni e feste per bambini.

I volontari di Salvambiente (circa 10 di tutte le età) hanno operato con entusiasmo dalla presa in gestione di ques'area, rendendola nuovamente disponibile alla cittadinanza. I frutti dell'attività dei volontari sono stati:

- Sorveglianza dell'area e conseguente miglioramento della frequentazione (cani al guinzaglio, diminuzione degli atti vandalici e diminuzione dell'abbandono di rifiuti)
- Sorveglianza delle imprese operanti all'interno del parco per la regolare esecuzione del servizio previsto dal contratto (effettiva manutenzione e gestione del verde)
- Controllo e manutenzione delle strutture interne del parco quali (giochi, infrastrutture attrezzature percorso vita ecc.)
- Organizzazione di manifestazioni per una migliore conoscenza e valorizzazione del Parco Agricolo Sud di Milano. Dal 2007 è presente uno dei 30 Punti Parco che ha lo scopo di diffondere le informazioni del Parco Agricolo.

