

PIANO DI SETTORE AGRICOLO







approvato dal Consiglio Direttivo
del Parco Agricolo Sud Milano
con delibera n.33 del 17 luglio 2007
ai sensi dell'art.7 delle NTA del PTC

ALLEGATO A

TAVOLA 1.4
Stima di argilla nel terreno

scala 1:150.000

LEGENDA

-  confini comunali
- stima argilla (g/kg)
-  31 - 101
 -  101 - 119
 -  119 - 135
 -  135 - 153
 -  153 - 248



0 1 2 3 4 5 Km

